Segretariato congiunto
Provincia Autonoma di Bolzano-Alto Adige
Ripartizione Europa
Ufficio per l'integrazione europea
Via Conciapelli 69
I-39100 Bolzano

Tel. +39-0471-413180
Fax +39-0471-413184
E-mail: gts-stc@provincia.bz.it

Gemeinsames Sekretariat
Autonome Provinz Bozen-Südtirol
Abteilung Europa
Amt für europäische Integration
Gerbergasse 69
I-39100 Bozen

Tel. +39-0471-413180
Fax +39-0471-413184
E-Mail: gts-stc@provinz.bz.it

PROPOSTA /ANTRAG
Strategia di sviluppo area CLLD
Entwicklungsstrategie CLLD-Gebiet

N°/Nr.: Data/Datum:

1. INFORMAZIONI GENERALI / ALLGEMEINE INFORMATIONEN

1.1 Avviso per la presentazione della strategia di sviluppo area CLLD/ Aufruf zur Einreichung der Entwicklungsstrategie CLLD-Gebiet

Inizio / Beginn	Fine / Ende

1.2 Approccio CLLD secondo il programma / CLLD-Ansatz gemäß Programm

Priorità / Priorität	5	Priorità d'investimento/Investitionspriorität 9d

1.3 Nome dell'area transfrontaliera CLLD / Name des grenzüberschreitenden CLLD-Gebiets

REGIONE/REGION CLLD TERRA RAETICA 2014-2020

1.4 Acronimo dell'area CLLD / Akronym des CLLD Gebiets	TERRA RAETICA

1.5 Codice del progetto / Projektcode	

2. PARTECIPANTI ALLA STRATEGIA DI SVILUPPO CLLD / TEILNEHMER DER CLLD-ENTWICKLUNGSSTRATEGIE

Categoria Kategorie	Sigla Kürzel	Nome denominazione del partecipante alla strategia /Bezeichnung des Strategieteilnehmer	Area Gebiet
Lead partner Lead Partner	LP	RegioL – Regionalmanagement Bezirk Landeck	Tirolo / Tirol
Partner del progetto Projektpartner	PP1	Regionalmanagement Bezirk Imst	Tirolo / Tirol
Partner del progetto Projektpartner	PP2	Comunitá compresoriale Val Venosta / Bezirksgemeinschaft Vinschgau	Bolzano / Bozen
Partner associato Assoziierter Partner	AP1	PEB – Pro Engiadina Bassa – Wirtschaftsforum Nationalparkregion	Grigioni / Graubünden

Categoria di partecipante al progetto / Projektteilnehmer-Kategorie:

Lead Partner (LP): il beneficiario che si assume la piena responsabilità per il management e l'attuazione della strategia CLLD.

Partner del progetto (PP): tutti gli altri beneficiari che contribuiscono alla realizzazione della strategia CLLD nelle rispettive aree.

Lead Partner (LP): bezeichnet den federführenden Akteur, welcher die Gesamtverantwortung für das Management und die Umsetzung der CLLD-Strategie übernimmt.

Projektpartner (PP): bezeichnet die weiteren lokalen Akteure, die zur Umsetzung der CLLD-Strategie die Verantwortung in ihrem jeweiligen lokalen Gebiet übernehmen.

3. DESCRIZIONE DELL'AREA CLLD / BESCHREIBUNG DES CLLD-GEBIETES

3.1. Definizione dell'area e delle rispettive caratteristiche (incl. mappa) / Festlegung des Gebiets und Beschreibung der Gebietscharakteristik (inkl. Karte)

Le regioni geografiche Engiadina Bassa Val Müstair (regione parco nazionale), Imst, Landeck e Val Venosta hanno un legame storico riconducibile fino ai tempi dell'Impero romano e la provincia romana Raetia.

L'area della Terra Raetica disposta nel triangolo tra Italia – Austria – Svizzera con le unità amministrative regione Parco naturale, Imst, Landeck e Val Venosta comprende 79 comuni con

146.123 abitanti su una superficie di 5.956,81 chilometri quadrati.

La media inferiore a 2.000 abitanti per comune e la densità popolare di 24,53 abitanti per chilometro quadrato mostra l'evidente carattere rurale della regione. I comuni con il numero di abitanti più alto delle varie regioni sono i capoluoghi amministrativi Scuol, Imst, Landeck e Silandro.

Paesaggio naturale:

Il territorio che si estende tra un'altezza di 654 m s.l.m. a Silz e i 3.905 m della punta dell'Ortles con il comune di Samnaun su un'altezza di 1.846 m s.l.m. ha una evidente connotazione alpina, cioè con un'alta percentuale di aree boschive e montane in altura. Solo una piccola parte della superficie è coltivabile e sfruttabile economicamente. Il territorio di insediamento permanente di norma è limitato al fondo valle, dove sono disposte anche le arterie principali, che garantiscono nel complesso una buona raggiungibilità. Tuttavia la distanza non trascurabile dall'autostrada del Brennero come arteria del traffico principale tra Nord e Sud rispettivamente dall'autostrada dell'Inntal come arteria importante tra Est e Ovest per certe parti della regione in questione rappresenta uno svantaggio.

Il ricco patrimonio naturale e la consapevolezza della sua salvaguardia si rispecchia nel numero delle aree protette (Parco naturale elvetico, Parco Naturale dello Stelvio, Parco Naturale Kaunergrat, Parco Naturale Ötztal, Parco Naturale Gruppo di Tessa e diversi territori Natura 2000).

Articolazione settoriale

L'agricoltura naturale a pascolo e un alpeggio funzionante nel territorio della Terra Raetica rivestono un ruolo importante. Nella Val Venosta a fondo valle sono predominanti aree a frutticoltura intensiva.

Nel settore secondario dominano le piccole e medie imprese (PMI) della manifattura dipendenti in larga misura dalla richiesta delle aziende alberghiere. Le imprese industriali sono un fattore marginale. La Val Venosta invece fa l'eccezione: le industrie nel settore edile e affini nonché nel settore alimentare nel complesso hanno un ruolo importante.

Il settore terziario è dominato dal ramo turistico.

Nei rispettivi centri amministrativi regionali, accanto alle istituzioni amministrative distrettuali (Giunta, Comunità Comprensoriali, ecc.), si sono insediate anche le sedi regionali delle organizzazioni imprenditoriali (Camere di Commercio, associazioni economiche), dei lavoratori (sindacati, camere di lavoro), le sedi regionali degli uffici del lavoro nonché le sedi distrettuali sociali. Inoltre anche i centri di formazione interregionali per le scuole secondarie per la maggior parte si trovano in questi centri.

Die Regionen Engiadina Bassa Val Müstair (Nationalparkregion), Imst, Landeck und Vinschgau verbindet seit jeher eine lange gemeinsame Geschichte, welche nachweislich bis auf die Zeit der Römer und dessen römische Provinz Reatia zurückverfolgt werden kann.

Das Gebiet der Terra Reatica im Dreiländereck Italien-Österreich-Schweiz, bestehend aus den Verwaltungseinheiten Nationalparkregion, Imst, Landeck und Vinschgau, umfasst 79 Gemeinden mit einer Gesamteinwohnerzahl von 146.123 Personen auf einer Fläche von insgesamt 5.956,81 km².

Die durchschnittliche Anzahl von weniger als 2.000 Einwohnern pro Gemeinde und die durchschnittliche Bevölkerungsdichte von 24,53 Einwohnern pro km² zeigt den ländlichen Charakter der Region sehr gut auf. Die einwohnerstärksten Gemeinden in den jeweiligen Regionen sind die administrativen Hauptorte Scuol, Imst, Landeck und Schlanders.

Naturraum:

Das Gebiet, zwischen 654 m in Silz bis zu 3.905 m der Ortlerspitze, mit der Gemeinde Samnaun auf auf 1.846 m ü.M. ist ausgesprochen alpin geprägt, also mit hohem Anteil an Wald- und Berggebieten in großer Höhenlage. Nur ein geringer Teil der Fläche ist wirtschaftlich intensiv nutzbar. Der Dauersiedlungsbereich beschränkt sich vornehmlich auf die Talsohlen; dort pulsieren auch die Hauptverkehrsadern des Gebiets welche eine insgesamt gute Erreichbarkeit sicherstellen. Die nicht unerhebliche Distanz zur Brennerautobahn als Nord-Süd-Hauptverkehrslinie bzw. zur Inntalautobahn als wichtige Ost-West-Verkehrslinie stellt für einige Teile des Gebiets dennoch einen gewissen Nachteil dar.

Das reichhaltige Naturerbe und die Erkenntnis, dass dieses zu erhalten ist, spiegelt sich in der großen Anzahl von Schutzgebieten (Schweizer Nationalpark, Nationalpark Stilfserjoch, Naturpark Kaungergrat, Naturpark Ötztal, Naturpark Texelgruppe und diverse Natura 2000 Gebiete) wider.

Sektorale Gliederung

Die naturnahe Landwirtschaft mit Grünlandwirtschaft und einer funktionierenden Almwirtschaft spielt im gesamten Gebiet der Terra Raetica eine bedeutende Rolle. Im Vinschgau dominieren in der Tallage Sonderkulturflächen mit intensivem Obstbau.

Im Sekundärsektor dominieren KMUs des verarbeitenden Gewerbes, welche zu einem erheblichen Teil auf die Nachfrage aus den Tourismusbetrieben angewiesen sind. Industriebetriebe sind hingegen eher eine Randerscheinung. Der Vinschgau bildet hier eine Ausnahme: Industriebetriebe im Bau- und Baunebengewerbe sowie im Lebensmittelbereich haben eine bedeutende Rolle im Branchenmix.

Der Dienstleistungssektor wird dominiert durch eine sehr starke Tourismusbranche.

In den jeweiligen regionalen Verwaltungszentren haben sich neben den Bezirksverwaltungseinheiten (Bezirkshauptmannschaften, Bezirksgemeinschaften..), auch die regionalen Außenstellen der Arbeitgeberorganisationen (Wirtschaftskammern, Wirtschaftsring) und Arbeitnehmerorganisationen (Arbeiterkammern, Gewerkschaften), die regionalen Geschäftsstellen des Arbeitsmarktservice sowie die Sozialsprengel angesiedelt. Auch die überregionalen Schulzentren für weiterbildende Schulen befinden sich zum großen Teil in diesen Orten.

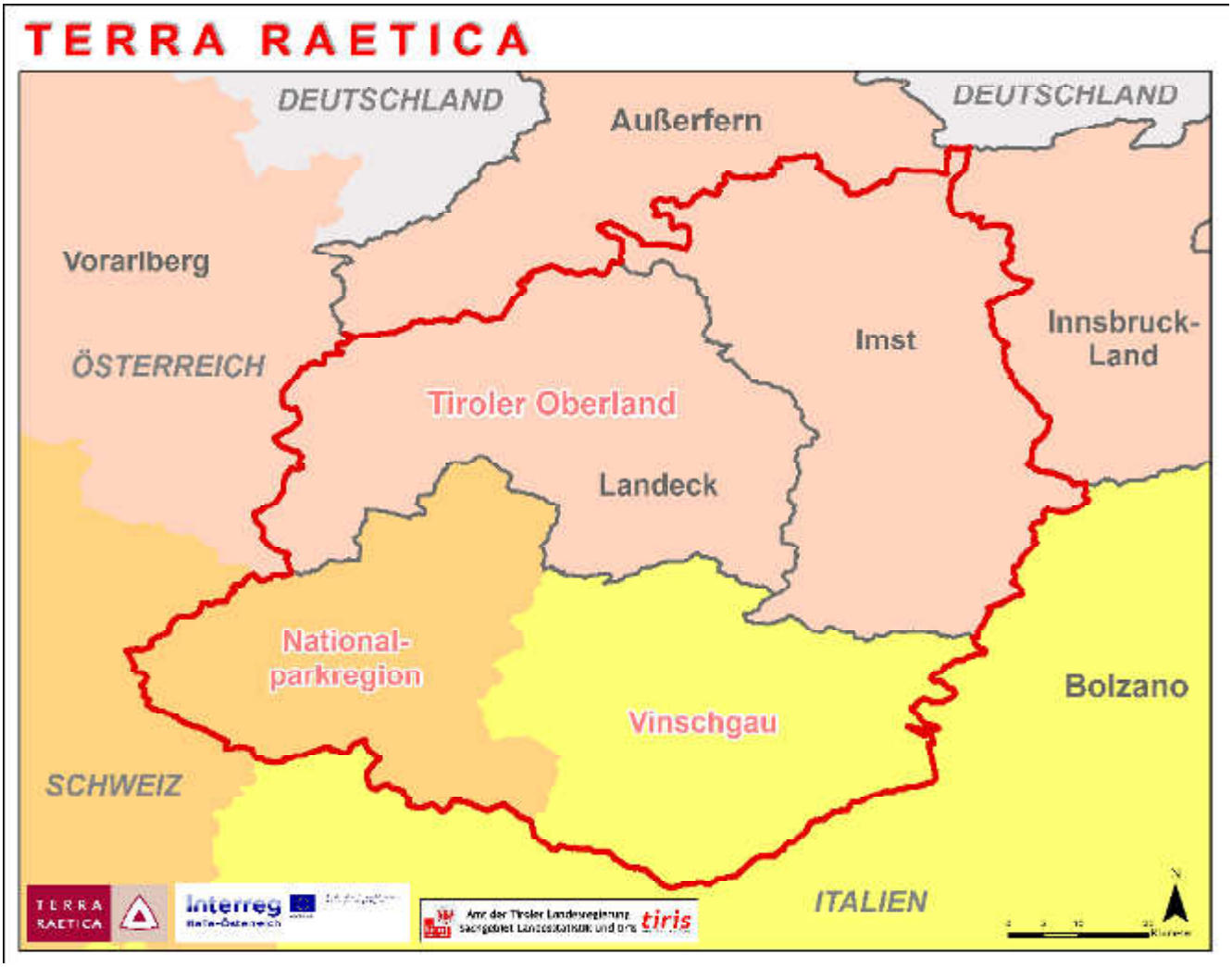

3.2. Informazioni sulla popolazione / Angaben zur Bevölkerung

Stato Staat	Comune membro / Mitgliedsgemeinde	Abitanti / Einwohner (anno / Jahr 2013)
Austria / Österreich	Arzl/Pitztal	3.030
	Haiming	4.474
	Imst	9.661
	Imsterberg	757
	Jerzens	1.033
	Karres	608
	Karrösten	691
	Längenfeld	4.400
	Mieming	3.478
	Mils/Imst	540
	Mötz	1.263
	Nassereith	2.046
	Obsteig	1.255
	Oetz	2.333
	Rietz	2.157
	Roppen	1.702
	St.Leonhard/Pitztal	1.419
	Sautens	1.485
	Silz	2.581
	Sölden	3.302
	Stams	1.332
	Tarrenz	2.692
	Umhausen	3.099
	Wenns	1.933
	Faggen	366
	Fendels	252
	Fiss	1.016
	Fliess	2.927
	Flirsch	924

	Galtür	795
	Grins	1.392
	Ischgl	1.562
	Kappl	2.615
	Kaunerberg	423
	Kaunertal	593
	Kauns	488
	Ladis	542
	Landeck	7.828
	Nauders	1.552
	Pettneu/Arlberg	1.451
	Pfunds	2.544
	Pians	801
	Prutz	1.752
	Ried/Oberinntal	1.227
	St.Anton/Arlberg	2.426
	Schönwies	1.706
	See	1.185
	Serfaus	1.086
	Spiss	126
	Stanz/Landeck	577
	Strengen	1.217
	Tobadill	507
	Tösens	679
	Zams	3.347
Svizzera / Schweiz	Ardez *1 Fusione al Comue Scoul dal 01.01.2015 / Zusammenschluss zur Gemeinde Scuol seit 01.01.2015	425
	Guarda *1	161
	Lavin *2 Fusione al Comune Zernez dal 01.01.2015 / Zusammenschluss zur Gemeinde Zernez seit 01.01.2015	226
	Susch*2	211
	Tarasp *1	341
	Zernez *2	1.153

	Samnaun	789
	Ftan *1	506
	Scuol *1	2.350
	Sent *1	899
	Valsot	910
	Val Müstair	1.565
Italia / Italien	Curon / Graun	2.426
	Glorenza / Glurns	897
	Castelbello-Ciardes / Kastelbell-Tschars	2.384
	Lasa / Laas	3.980
	Laces / Latsch	5.155
	Malles / Mals	5.148
	Martello / Martell	881
	Prato allo Stelvio / Prad am Stilfserjoch	3.365
	Silandro / Schlanders	5.970
	Sluderno / Schluderns	1.797
	Senales / Schnals	1.294
	Stelvio / Stilfs	1.172
	Tubre / Taufers im Münstertal	961
Totale / Summe		**146.143**

4. ANALISI DEL POTENZIALE DI SVILUPPO / ANALYSE DES ENTWICKLUNGS-POTENTIALS

4.1 Descrizione dell'area e delle sfide transfrontaliere / Beschreibung des Gebiets und der grenzüberschreitenden Herausforderungen

4.1.1 Popolazione, gioventù, istruzione e formazione per adulti

Lo sviluppo demografico relativo ad un periodo di 10 anni è relativamente stabile, con un aumento del 4,15%. Tuttavia l'incremento non è distribuito in modo uniforme. La regione Imst nel periodo di riferimento con una percentuale del 7,61% ha fatto segnare l'aumento maggiore, mentre la regione Landeck nello stesso periodo ha fatto segnare l'incremento più basso con il 0,74%.

30 comuni, specialmente quelli delle valli laterali, soffrono di un'emigrazione della popolazione – anche se parzialmente solo marginale – e risultano in pericolo di estinzione. Alcuni comuni sono colpiti fortemente dall'emigrazione. In questi comuni la diminuzione della popolazione è superiore al 10% (Spiss, Val Müstair, Stelvio). Fermare l'emigrazione rappresenta un'enorme sfida.

I centri delle regioni, tutti con meno di 10.000 abitanti, non sono molto grandi, mostrano un'aggregazione nel settore terziario e in merito al lavoro ed alla residenza sono motivo di attrazione. Un aspetto speciale vale per la regione del Parco naturale: giornalmente oltre 1.000 persone fanno i pendolare verso la Svizzera per motivi di lavoro.

I fattore giovanile (nota: bambini e giovani inferiori a 20 anni) con il 22,05% risulta essere su un buon livello. La regione Parco naturale invece ha un fattore giovanile inferiore del 4% e perciò in analogia il 4% in più di persone anziane (nota: persone con più di 65 anni).

Anche nella Terra Raetica si nota il mutamento demografico che si manifesta in forma di pera capovolta invece della classica piramide per il numero di abitanti e la composizione della popolazione. Gli effetti sulla società sono evidenti: sono necessarie misure atte anche in loco.

La percentuale delle persone con sfondo migratorio nell'area di programma si attesta sotto il 10% ed è relativamente bassa.7

Il sistema di formazione e istruzione nella Terra Raetica è molto vario fino al livello della maturità. I bambini ed i giovani possono scegliere da una vasta offerta (scuola elementare, scuola media inferiore, scuola professionale, scuola media superiore con indirizzo linguistico, economico e tecnico, ecc.) Tuttavia è problematico l'alta percentuale degli studenti che non finiscono la scuola. Inoltre solo il 6% della popolazione residente nel territorio hanno frequentato und scuola superiore oppure terminato uno studio universitario (diploma, bachelor, master). Questi due fattori rappresentano un serio impedimento per uno sviluppo intelligente e inclusivo. In questo settore bisogna proporre misure mirate ed inoltre si potrebbe pensare ad una internazionalizzazione più forte delle scuole stesse.

Le esistenti strutture ed istituzioni per la formazione degli adulti offrono un programma di formazione molto ampio. La maggiore attenzione è posto in ambito economico e linguistico. Il lavoro in rete transfrontaliero e la cooperazione dei soggetti può essere migliorata.

4.1.2 Ambiente di lavoro e di vita

Immerso in un paesaggio naturale quasi intatto, in comuni di grandezza accettabile con centri intatti e vita sociale, con vicinato vivo e vita associativa nonché istituzioni pubbliche funzionanti, l'ambiente di lavoro e di vita risulta di qualità molto alta.

Tuttavia questa qualità di vita non è percepibile ovunque in ugual misura. Il prezzo alto per il terreno, la limitata disponibilità di terreni per l'edilizia, la mancanza di posti di lavoro in loco, l'attività edile nel verde agricolo, le case vuote nel centro e la mancanza di attività commerciali di base sono i problemi che si manifestano anche nella Terra Raetica. Anche la

mancanza di adeguate strutture di assistenza all'infanzia (per bambini e giovani) di genitori che lavorano ha effetti negativi: conciliabilità di lavoro e famiglia, quota occupazionale femminile minore con conseguente minore pari opportunità e minore reddito, sviluppo economico limitato, ecc.

Un'altra criticità da sottolineare è il fatto che spesso manca la possibilità di vita e abitazione senza barriere/adatta all'età.

4.1.3 Economia e mercato del lavoro / Wirtschaft und Arbeitsmarkt

La posizione nel centro d'Europa con la Germania meridionale a Nord e l'Italia settentrionale a Sud da sempre ha avvantaggiato lo sviluppo economico. Tuttavia l'ultima fase della recessione ha lasciato le sue tracce anche nella Terra Raetica. Alcuni settori economici attualmente operano sul livello del 2009. Negli ultimi tempi però si sono potuti registrare segnali positivi.

L'economia è caratterizzata dalle piccole imprese. La maggior parte delle aziende conta meno di 6 dipendenti. Il raggio d'azione delle aziende per questo motivo è abbastanza limitato e anche il grado di innovazione, confrontato al livello internazionale, risulta insoddisfacente per gli investimenti minimi nel settore di ricerca e sviluppo. Le aziende producono soprattutto per il bisogno locale con conseguente quota d'esportazione ridotta. Nonostante ciò molte aziende grazie al loro impegno sono in grado di fornire ottima qualità confermandosi sul mercato.

Bisogna sottolineare la disoccupazione relativamente ridotta (con eccezione della disoccupazione stagionale a Landeck), anche se ormai non si può più parlare di occupazione piena, nonché la quota di occupazione relativamente alta. Questa percentuale comporta un alto prodotto pro capite, anche se la produttività si attesta su valori medi. Un ulteriore aumento della quota occupazionale è possibile solo con la crescita dell'occupazione femminile.

Un problema è rappresentato dall'emigrazione dell'intelligenza, cioè di persone spesso giovani e qualificate, a seguito della mancanza di posti di lavoro adeguati. In questo settore bisogna creare condizioni quadro per rafforzare nella popolazione il desiderio di poter vivere e lavorare in patria.

I volani dell'economia sono le attività produttive – specialmente l'edilizia e affini – e nel settore terziario il turismo.

4.1.4 Agricoltura

Molte aziende agricole operano in modo estensivo nel settore dell'industria casearia. Le aziende, spesso piccole a seguito delle divisioni reali susseguitesi nei tempi, delle posizioni

spesso molto esposte e della solitudine hanno una produttività limitata. Queste aziende possono sopravvivere solo con un secondo lavoro dell'agricoltore.

Le aziende nel fondo valle della Val Venosta rappresentano un'eccezione a seguito delle condizioni climatiche e la concentrazione sulle mele. Nelle valli laterali si trovano altre colture di nicchia (fragole, ciliegie, ecc.)

La colture delle malghe ha ancora una certa importanza. Anche perché una parte considerevole della superficie della regione son malghe. Molte di queste si trovano ad un'altezza superiore al limite della foresta e grazie alla presenza degli animali hanno un ruolo importante nella salvaguardia del paesaggio. In estate le malghe sono mete di escursionisti.

Anche se il prodotto dell'agricoltura estensiva è abbastanza basso, il paesaggio naturale e culturale rappresenta una risorsa chiave sia dal punto di vista ecologico che economico. Ha un ruolo importante specialmente per il turismo. E l'importanza si nota anche dalle esistenti riserve naturali.

Si ritengono adeguate varie forme di sostegno delle aziende agricole e bisogna anche cercare di intensificare la collaborazione tra agricoltura e turismo.

Altre occasioni possono arrivare da un rafforzamento delle colture di nicchia (bacche, fragole, lamponi, erbe, ciliege e altre), dalla trasformazione e l'affinamento die prodotti locali, dalla commercializzazione diretta e dalla messa in rete transfrontaliera e lo scambio di esperienze.

Anche la preservazione delle tradizioni rurali e delle tecniche artigianali originarie rappresentano una sfida.

4.1.5 Attività produttive, industria e servizi

Le attività produttive e l'industria, in prima linea però l'edilizia e affini, sono i settori che più hanno risentito dell'ultima crisi. L'insicurezza del mercato e il crollo dei consumi delle famiglie hanno avuto come conseguenza che molte aziende hanno sospeso o almeno posticipato gli investimenti. In conseguenza le commesse per l'edilizia sono crollate. È avvenuta una pulizia del mercato in forma di ridimensionamenti o chiusura di sedi. Però molte aziende hanno preso la crisi come occasione uscendone rafforzate. Attualmente è possibile registrare un leggero miglioramento della situazione.

L'industria non è il settore dominante a Landeck, Imst e nella regione del parco nazionale. Nella Val Venosta l'industria invece è un settore importante. Per la regione vale la regola che nel settore industriale è dominante l'edilizia.

Così anche numero di aziende industriali, che hanno un impulso per la Terra Raetica nel settore ricerca, sviluppo e innovazione, è esigua.

Il settore terziario – sia pubblico che privato – contribuisce in larga misura alla produttività nella regione. Tuttavia anche in questo settore mancano aziende in settori altamente qualificati e futuribili (F&E, IT, ecc.). La copertura con internet veloce a banda larga, presupposto inderogabile, nella regione del parco naturale e nella Val Venosta non à ancora

realizzata.

I servizi pubblici dovranno essere insediati in periferia, se l'ente pubblico deve contribuire alla salvaguardia e la rivalutazione della periferia.

Generalmente c'è bisogno di una migliore qualificazione dei collaboratori – specialmente delle piccole imprese e miniimprese – per aumentare la forza d'investimento e per poter guardare al futuro in tranquillità.

4.1.6 Turismo

Il turismo è il settore di primaria importanza per la regione: in un certo senso è il maggiore "esportatore" che genera forza d'acquisto esterna rientrante nei circuiti locali. Come generatore d'impulsi per le attività ed il commercio vale come indicatore per futuri sviluppi.

Con quasi 17 milioni di pernottamenti e 3,5 milioni di arrivi (anno di riferimento 2013) la Terra Raetica è una delle regioni con il maggior numero di turisti nell'arco alpino, fatto che dimostra la sua importanza, anche considerando la redditività di tragitti più lunghi. In confronto con le cifre del 2008 si registra un evidente incremento. L'eccezione è la regione del parco nazionale, dove non è stato possibile mantenere il numero di pernottamenti e degli arrivi del periodo di riferimento. In linea generale si nota una permanenza più breve e un esaurimento in crescita con contemporanea diminuzione di posti letto negli ultimi anni.

Tuttavia il territorio ha ancora potenzialità relativamente ai giorni del tutto esaurito e alla marcata stagionalità (estate/inverno), se si riesce a rendere più vivibili in modo autentico le esistenti risorse naturali e culturali, inserendole nell'offerta e migliorando la qualità nei fattori centrali e marginali. In questo modo (offerta autentica, inconfondibile, naturale di alta qualità) è possibile distinguersi positivamente dai concorrenti.

4.1.7 Energia, traffico e ambiente, mobilità pubblica

La Terra Raetica si rifornisce con energia, per la maggior parte, da fonti rinnovabili, specialmente con energia idroelettrica. Altre fonti energetiche con potenziale di ampliamento sono l'energia solare/fotovoltaico, la geotermia e in parte la biomassa.

Al fine di armonizzare la potenza e i consumi e di garantire la sicurezza di fornitura in futuro serviranno reti intelligenti (così dette "smart grids").

L'incremento dei prezzi per l'energia e la limitatezza dell'energia fossile sono un impulso per l'energia alternativa. Negli ultimi tempi non ha solo guadagnato terreno nei confronti dell'energia tradizionale sotto l'aspetto economico ma è l'unica alternativa per riuscire a realizzare la trasformazione energetica. Non basterà però il cambio all'energia rinnovabile, ma ci vorrà anche l'impegno nei settori dell'efficienza e del risparmio energetico. In questo campo la Terra Raetica potrebbe essere un modello. La popolazione deve però comprendere e condividere questi sviluppi necessari.

Spesso il traffico viene percepito come fattore gravoso. Il traffico locale e il traffico di transito

sulle arterie principali hanno effetti negativi, specialmente in relazione alle emissioni e al rumore prodotto. Le Alpi sono un territorio molto sensibile che risente particolarmente dell' inquinamento.

Il sistema del trasporto pubblico, che nella regione del parco nazionale e in Val Venosta offre collegamenti, frequenze e infrastrutture molto buone, è migliorabile nei distretti di Imst e Landeck. Ma affinché il trasporto pubblico possa diventare una vera alternativa all'automezzo privato – anche in merito alla riduzione di CO2 per l'arrivo dei turisti – e possa fornire un contributo misurabile per la riduzione del traffico, l'offerta dovrà essere migliorata e armonizzata in vista transfrontaliera. Dovranno essere discussi e attuati concetti innovativi nel trasporto pubblico su scala piccola.

La mobilità crescente delle forze del lavoro in futuro presuppone un'ottima rete di trasporto pubblico.

4.1.8 Patrimonio culturale

La Terra Raetica offre numerosi tesori artistici e culturali del passato e del presente. Ne fanno parte, per esempio, vecchie vie commerciali come la Via Claudia Augusta e altri passaggi di frontiera, edifici e oggetti storici, la cultura rurale, l'artigianato tradizionale e l'industria mineraria, l'etnografia, usi e costumi.

Questo patrimonio dev'essere salvaguardato, curato ma anche essere reso disponibile, cioè fruibile per turisti e residenti.

In questo senso bisogna sviluppare la rete culturale nella Terra Raetica, affinché il lavoro e il patrimonio culturale sia visibile nella vita quotidiana e per un largo pubblico. I vantaggi sostenibili delle attività culturali hanno effetto soprattutto nelle reti sociali contribuendo al miglioramento della qualità della vita e al successo economico di una regione. Poiché la rete e la cultura della sostenibilità sono decisive per il successo e la continuità di iniziative esistenti, si devono sfruttare le potenzialità comuni nella regione di confine, usando le risorse esistenti con cura e in modo efficiente. Un lavoro prezioso è già stato eseguito con la creazione di un calendario culturale digitale comune, tuttavia servono ulteriori sforzi per il loro coordinamento e sviluppo.

Anche lo scambio culturale transfrontaliero dei giovani rappresenta un argomento interessante.

4.1.9 Patrimonio naturale: Parchi nazionali e naturali, territori protetti

Già più di 100 anni fa nella Terra Raetica sono stati individuati i primi territori protetti per la salvaguardia sostenibile della biodiversità nonché del patrimonio rurale mediante la

conservazione e lo sviluppo di habitat o popolazioni faunistiche e vegetali allo stato bravo nonché di paesaggi tipici e della diversità del paesaggio culturale sviluppatosi nel tempo. Nascevano parchi nazionali e naturali e altri territori protetti (Natura 2000, Biosfera Val Müstair).

La salvaguardia del patrimonio naturale per le generazioni future è un tema attuale e un obiettivo prioritario nella Terra Raetica. La sfida era ed rimane quella di trasmettere alla popolazione la necessaria comprensione e sensibilità per il valore e la specificità di tali territori protetti. A ciò serve una larga gamma di diverse misure adeguate per rendere fruibili detti territori.

4.1.10 Sanità e Sociale

Il settore sanitario e sociale nella Terra Raetica nel complesso è buono: buone strutture, servizi funzionanti, altri sistemi di assistenza professionali di ricovero, di day hospital e ambulatori nonché il volontariato prestano un lavoro prezioso per la popolazione.

Per gli abitanti dei comuni distanti e isolati la raggiungibilità e la distanza dalle strutture rappresenta un problema. Anche la messa in rete delle offerte professionali e non professionali e die servizi (anche in ambito di bassa soglia) sono migliorabili come anche lo scambio d'esperienze transfrontaliero.

Per evitare che il mutamento demografico e/o i bilanci pubblici sempre più ristretti causino problemi di assistenza oppure il ridimensionamento del settore sanitario e sociale, in futuro servono modelli di cura innovativi, una maggiore collaborazione interdisciplinare e una gamma di assistenza adeguata alle necessità ed ai bisogni della popolazione.

4.1.1.Bevölkerung, Jugend und Bildung einschließlich lebenslanges Lernen

Die Bevölkerungsentwicklung ist über einen Zeitraum von 10 Jahren betrachtet relativ stabil, der Zuwachs beträgt 4,15%. Allerdings sind die Zuwächse nicht gleichmäßig verteilt. Die Region Imst hat mit 7,61% im Vergleichszeitraum am stärksten, die Region Landeck mit 0,74% am schwächsten zugelegt.

30 Gemeinden, vornehmlich in den Seitentälern, leiden unter einer – teilweise auch nur marginalen – Abwanderung der Bevölkerung und gelten als abwanderungsgefährdet. Mehrere Gemeinden sind bereits akut von der Abwanderung betroffen; hier beträgt der Rückgang mehr als 10% (Spiss, Val Müstair, Stilfs). Dieser Abwanderung Einhalt zu gebieten ist eine große Herausforderung.

Die Hauptorte der Regionen, die mit jeweils weniger als 10.000 Einwohnern nicht übermäßig groß sind, weisen eine Aggregation vor allem im Dienstleistungsbereich auf und üben hinsichtlich Wohnen und Arbeiten eine Sogfunktion aus. Eine Besonderheit weist die

Nationalparkregion auf: täglich pendeln mehr als 1.000 Grenzgänger vor allem aus dem Vinschgau zur Arbeit in die Schweiz.

Der Jugendquotient (Anm. Kinder und Jugendliche jünger als 20 Jahre) liegt mit 22,05% auf einem guten Niveau. Die Nationalparkregion hat rund 4% weniger Jugendliche und analog dazu rund 4% mehr ältere Menschen (Anm. Menschen älter als 65 Jahre).

Der demographische Wandel ist auch in der Terra Raetica erkennbar; dieser äußert sich durch eine umgekehrte Birnenform anstelle der klassischen Pyramide in der Bevölkerungszahl und -zusammensetzung. Die Auswirkungen auf die Gesellschaft sind bereits unübersehbar: hier braucht es lösungsgerechte Ansätze auch vor Ort.

Der Anteil an Personen mit Migrationshintergrund fällt im Programmgebiet mit weniger als 10% verhältnismäßig gering aus.

Die Bildungslandschaft in der Terra Raetica ist bis zum Maturaniveau sehr bunt. Die Kinder und Jugendlichen können aus einer Vielzahl an Bildungswegen (Reformpädagogische Volks- bzw. Mittelschule, Berufsschulen, Oberschulen im sprachlichen, wirtschaftlichen und technischen Bereich u.A.m.) wählen. Problematisch ist jedoch die hohe Rate vorzeitiger Schulabbrecher. Ebenfalls nur rund 6% der im Gebiet ansässigen Bevölkerung haben eine Hochschule absolviert oder ein Universitätsstudium (Diplom, Bachelor, Master) abgeschlossen. Beide Faktoren stellen einen Flaschenhals für intelligentes und inklusives Wachstum dar. Hier gibt es deutlichen Aufholbedarf. Auch eine stärkere Internationalisierung der Schulstandorte ist anzudenken.

Die bestehenden Bildungseinrichtungen für Erwachsenenbildung bieten ein breites Programm an Fort- und Weiterbildungen an. Der Fokus liegt hauptsächlich auf dem Wirtschafts- und Sprachenbereich. Ausbaufähig ist die grenzüberschreitende Vernetzung und Kooperation der Bildungseinrichtungen.

4.1.2 Wohn- und Lebensraum

Eingebettet in einer weitestgehend intakten Naturlandschaft, in Gemeinden mit überschaubarer Größe und noch weitestgehend intakten Dorfkernen und Dorfleben, mit gelebter Nachbarschaftshilfe und lebendigen Vereinswesen sowie gut funktionierenden öffentlichen Einrichtungen, ist der Wohn- und Lebensraum sehr hochwertig.

Diese Lebensqualität ist jedoch nicht überall gleich erfahrbar. Hohe Grundstückspreise, geringe Verfügbarkeit von Bauland, der Mangel an Arbeitsplätzen vor Ort, Zersiedelung, leer stehende Baussubstanz im Ortskern und fehlende Nahversorgung sind Probleme, welche auch in der Terra Raetica auftreten. Auch das Fehlen von geeigneten Betreuungseinrichtungen für Kinder (und Jugendliche) berufstätiger Eltern wirkt sich in vielfältiger Weise ungünstig aus: Vereinbarkeit Familie und Beruf, geringere Beschäftigungsquote vor allem bei Frauen, dadurch geringere Chancengleicheit und geringeres (Lebens)Einkommen, schwächeres Wachstum der Wirtschaft usw.

Die Tatsache, dass im Alltag ein barrierefreies/altersgerechtes Wohnen und Leben häufig nicht möglich ist, ist ebenfalls kritisch anzumerken.

4.1.3 Wirtschaft und Arbeitsmarkt

Die Lage im „Herzen Europas“ mit Süddeutschland im Norden und Norditalien im Süden begünstigt seit jeher die wirtschaftliche Entwicklung. Dennoch ist die jüngste Phase der Rezession auch an der Terra Raetica nicht spurlos vorbei gegangen. So operieren einige Branchen noch immer unter dem Niveau von 2009. In letzter Zeit sind jedoch wieder leichte Wachstumsraten zu verzeichnen.

Die Wirtschaft ist von einer generellen Kleinstrukturiertheit geprägt. Der Großteil der Betriebe hat weniger als sechs Beschäftigte. Der Aktionsradius dieser Betriebe fällt daher entsprechend gering aus, auch der Innovationsgrad ist durch geringe Investitionen im Bereich F&E im internationalen Vergleich ungenügend. Dadurch produzieren sie überwiegend für den lokalen Bedarf mit entsprechend geringer Exportquote. Dennoch sind viele Betriebe durch ihr hohes Engagement in der Lage, sehr gute Qualität zu liefern und dadurch am Markt zu bestehen.

Positiv hervorzuheben sind die immer noch relativ geringe Arbeitslosigkeit (mit Ausnahme der saisonalen Arbeitslosigkeit in Landeck), auch wenn man nicht mehr von Vollbeschäftigung sprechen kann, sowie die relativ hohe Beschäftigungsquote. Diese führt zu einer hohen Wertschöpfung pro Kopf, obgleich die Produktivität nur eher durchschnittlich ist. Eine weitere Steigerung der Beschäftigungsquote ist nur durch die Anhebung der Frauenbeschäftigung möglich.

Ein Problem stellt die Abwanderung vor allem der „hellen Köpfe“ dar, also von sehr gut ausgebildeten bzw. qualifizierten, meist jungen Menschen aufgrund des Mangels von adäquaten Arbeitsplätzen. Hier gilt es, attraktive Rahmenbedingungen zu schaffen, um Menschen im Wunsch zu bestärken, in ihrer Heimat leben und arbeiten zu können.

Motoren für die Wirtschaft sind das produzierende Gewerbe – vor allem im Bau- und Baunebengewerbe – und im Dienstleistungsbereich primär der Tourismus.

4.1.4 Landwirtschaft

In vielen landwirtschaftlichen Betrieben wird vorwiegend extensiv Milchwirtschaft betrieben. Durch die häufig geringe Betriebsgröße aufgrund jahrhundertelanger Realteilung, der oft exponierten Lage und Abgeschiedenheit fällt die Wertschöpfung eher gering aus. Diese Betriebe können meist nur im Zu- oder Nebenerwerb überleben.

Die Betriebe in den Tallagen des Vinschgaus stellen aufgrund der klimatischen Voraussetzungen und die Spezialisierung vornehmlich auf die Apfelwirtschaft, in den Seitentäler auch auf Sonderkulturen, eine Ausnahme dar.

Die Almwirtschaft spielt im Gebiet noch immer eine bedeutende Rolle. Ein nicht unerheblicher

Teil der gesamten Fläche ist Almfläche. Viele Almen liegen fast ausschließlich über die Waldgrenze und durch die Bestoßung leisten sie einen wesentlichen Beitrag zur Erhalt der Landschaft. Im Sommer stellen sie häufig ein beliebtes Ausflugsziel dar.

Obwohl die Wertschöpfung der extensiven Landwirtschaft insgesamt eher gering ausfällt, gilt die Natur- und Kulturlandschaft sowohl vom ökologischen als auch vom ökonomischen Standpunkt aus gesehen als Schlüsselressource. Besonders für den Tourismus spielt sie eine immens wichtige Rolle. Die Bedeutung erkennt man auch an den bestehenden Schutzgebieten.

Verschiedene Formen der Unterstützung der landwirtschaftlichen Betriebe sind angebracht, ebenso ist eine Intensivierung der Zusammenarbeit zwischen Landwirtschaft und Tourismus anzustreben.

Chancen können sich auch aus einer Forcierung der Nischenkulturen (Beeren, Getreide, Kräuter, Kirschen und andere mehr), der Veredelung der lokalen Produkte, der Direktvermarktung und einer grenzüberschreitenden Vernetzung und Erfahrungsaustausch ergeben.

Eine Herausforderung stellt auch der Erhalt der bäuerlichen Traditionen sowie der ursprünglichen Handwerkstechniken dar.

4.1.5 Produzierendes Gewerbe, Industrie und Dienstleistungen

Das produzierende Gewerbe und die Industrie, primär jedoch das Bau- und Baunebengewerbe, haben die jüngste Krise am stärksten zu spüren bekommen. Durch die Verunsicherung am Markt und dem Konsumrückgang der Haushalte haben viele Betriebe ihre Investitionsvorhaben aufgegeben oder zumindest zeitlich nach hinten verschoben. Dadurch hat sich die Auftragslage für die Bauwirtschaft teilweise massiv verschlechtert. Es kam zu einer Bereinigung des Marktes in Form von Verschlankungen oder Auflassungen von Betriebsstätten. Viele Betriebe haben die Krise jedoch auch als Chance genutzt und sind gestärkt daraus hervorgegangen. Aktuell ist wieder eine leichte Erholung feststellbar.

Die Industrie ist in Landeck, Imst und der Nationalparkregion nicht der dominierende Bereich. Im Vinschgau ist die Industrie hingegen eine bedeutsame Branche. Für die Region gilt insgesamt, dass in der Industrie das Bau- und Baunebengewerbe dominiert.

So ist die Anzahl an Industriebetrieben welche eine Impulskraft im Bereich Forschung, Entwicklung und Innovation für die Terra Raetica haben eher gering.

Der Dienstleistungsbereich – sowohl öffentlich als auch privat – leistet einen wichtigen Beitrag zur Wertschöpfung in der Region. Allerdings fehlen auch hier Betriebe in hochqualifizierten und zukunftsfähigen Bereichen (F&E, IT usw.). Die flächendeckende Versorgung mit schnellem Breitbandinternet ist als eine Voraussetzung in der Nationalparkregion und im Vinschgau noch nicht gegeben (digital devide).

Öffentliche Dienstleistungen sind vermehrt in der Peripherie anzusiedeln, wenn die Sicherung

und Aufwertung der Peripherie durch die öffentliche Hand mitgetragen werden soll.

Generell bedarf es einer stärkeren Qualifizierung der Mitarbeiter – vor allem der Kleinst- und Kleinbetriebe – um ihre Innovationskraft zu steigern und positiv in die Zukunft blicken zu können.

4.1.6 Tourismus

Der Tourismus ist die Branche mit zentraler Bedeutung für die Region: der Tourismus ist im übertragenen Sinne größter „Exporteur" der externe Kaufkraft generiert, welche in die lokalen Kreisläufe zurückfließt. Als Impulsgeber für das Gewerbe und den Handel gilt er als Indikator für künftige Entwicklungen.

Mit knapp 17 Millionen Nächtigungen und mehr als 3,5 Millionen Ankünfte (Bezugsjahr 2013) ist die Terra Raetica eine der tourismusintensivsten Gebiete der Alpen und die Wichtigkeit – auch unter Berücksichtigung der Umwegerentabilität – eindeutig aufgezeigt. Verglichen mit den Zahlen von 2008 liegt eine deutliche Steigerung vor. Eine Ausnahme ist die Nationalparkregion, welche die Nächtigungen und Ankünfte aus dem Referenzzeitraum nicht halten konnte. Generell auffallend sind kürzere Aufenthaltsdauer und steigende Auslastung bei gleichzeitigem Rückgang an Betten in den letzten Jahren.

Hinsichtlich Vollauslastungstage und ausgeprägter Saisonalität (Sommer/Winter) besitzt das Gebiet jedoch noch Potential, wenn es gelingt authentisch und unverwechselbar die vorhandenen natürlichen und kulturellen Ressourcen besser erlebbar zu machen, diese vor allem aber auch nachhaltig in das Angebot einzubinden sowie die Qualität in harten und soften Faktoren zu steigern. Durch diese USP (Authentisches, unverwechselbares, naturnahes und qualitativ hochwertiges Angebot) kann es gelingen, sich von den Mitbewerbern abzuheben.

4.1.7 Energie, Verkehr und Umwelt, öffentliche Mobilität

Die Energieversorgung der Terra Raetica erfolgt zu einem großen Teil aus regenerativen Energiequellen, vor allem aus der Wasserkraft. Daneben haben vor allem die Solarthermie/PV, die Geothermie und teilweise auch die Biomasse noch Ausbaupotential.

Um Leistung und Konsum aufeinander abzustimmen und die Versorgungssicherheit zu garantieren, wird es zukünftig intelligente Netzwerke (smart grids) brauchen.

Steigende Energiepreise und die Endlichkeit der fossilen Energieträger geben der grüne Energie Auftrieb. Sie wurde in letzter Zeit jedoch nicht nur wirtschaftlich attraktiver, sondern stellt die einzige echte Alternative dar, um die Energiewende zu schaffen. Die Umstellung auf regenerative Energie wird jedoch nicht reichen: es braucht zusätzlich Anstrengungen in den Bereichen Energieeffizienz und Energieeinsparung. Die Terra Raetica kann auf diesem Gebiet eine Vorreiterrolle einnehmen. Die Bevölkerung muss diese notwendigen Entwicklungen jedoch auch verstehen und mittragen.

Der Verkehr wird oft als belastend empfunden. Er verursacht durch das lokale Verkehrsaufkommen und durch den Durchzugsverkehr auf den Transitrouten negativen Auswirkungen, vor allem hinsichtlich der ausgestoßenen Schadstoffe und des erzeugten Lärms. Die Alpen als sehr sensibles Gebiet reagieren auf Umweltbelastungen besonders stark.

Der ÖPNV, in der Nationalparkregion und im Vinschgau mit sehr guten Verbindungen, Taktung und Erschließung aufwartend, ist im Bezirk Imst und Landeck noch ausbaufähig. Damit der ÖPNV eine echte Alternative zum eigenen PKW werden kann – auch als CO2 schonende Alternative für die Anreise der Touristen – und einen messbaren Beitrag zur Verringerung des Verkehrsaufkommens liefert, muss das Angebot weiter verbessert und grenzüberschreitend besser abgestimmt werden. Innovative Konzepte im Mikro-ÖV sind zu thematisieren und umzusetzen.

In Zukunft wird die gesteigerte Mobilität der Arbeitskräfte ein bestens funktionierendes Netz im ÖPNV voraussetzen.

4.1.8 Kulturelles Erbe

Die Terra Raetica ist reich an künstlerischen und kulturellen Schätzen aus Vergangenheit und Gegenwart. Dazu zählen z.B. alte Handelsrouten wie die Via Claudia Augusta und andere wichtige Grenzübergänge, historische Bauten und Objekte, die bäuerliche Kultur, das traditionelle Handwerk und der Bergbau, die Volkskunde und das Brauchtum.

Diese Schätze sind zu bewahren, zu pflegen aber auch nutzbar – sprich für Gäste und Bewohner erlebbar – zu machen.

In diesem Sinne gilt es die kulturelle Vernetzung in der Terra Raetica auszubauen, damit Kulturarbeit bzw. das kulturelle Erbe ihren Wirkungsgrad in allen Bereichen des Alltags und für die breite Öffentlichkeit sichtbar gemacht werden kann. Die nachhaltigen Vorteile von kulturellen Tätigkeiten greifen besonders im sozialen Netzwerk, tragen zur Steigerung der Lebensqualität und zum ökonomischen Erfolg einer Region bei. Da die Vernetzung und eine Kultur der Nachhaltigkeit für den Erfolg und Kontinuität bestehender Initiativen ausschlaggebend sind, sollen gemeinsame Potentiale in der angesprochenen Grenzregion genutzt und mit den bestehenden Ressourcen schonend und effektiv umgegangen werden. Wertvolle Arbeit wurde mit der Schaffung eines gemeinsamen digitalen Kulturkalenders bereits geleistet, deren Koordinierung und Ausbau bedarf aber weiterer Anstrengungen.

Auch der grenzüberschreitende kulturelle Austausch der Jugendlichen stellen ein spannendes Thema dar.

4.1.9 Natürliches Erbe: National- und Naturparke, Schutzgebiete

Bereits vor über 100 Jahren wurden in der Terra Raetica zur nachhaltigen Sicherung der natürlichen biologischen Vielfalt (Biodiversität) sowie des natürlichen ländlichen Erbes durch die Erhaltung und Entwicklung von Lebensräumen oder Populationen wildlebender Tier- und

Pflanzenarten sowie von typischen Landschaftsbildern und der historisch gewachsenen Vielfalt der Kulturlandschaft erste Schutzgebiete ausgewiesen. Es entstanden National- und Naturparke und andere Gebiete mit besonderem Schutz (Natura 2000, Biosfera Val Müstair).

Der Erhalt des natürlichen Erbes für kommende Generationen ist heute aktueller denn je und ein vorrangiges Ziel in der Terra Raetica. Die Herausforderung bestand und besteht darin, der Bevölkerung das notwendige Verständnis und die Sensibilität für den Wert und die Besonderheit dieser Schutzgebiete zu vermitteln. Dazu bedarf es einer breiten Palette verschiedener geeigneter Maßnahmen, diese Schutzgebiete auch erlebbar zu machen.

4.1.10 Gesundheit und Soziales

Der Bereich Gesundheit und Soziales zeigt sich in der Terra Raetica insgesamt gut aufgestellt: gute Strukturen, funktionierende Dienste, professionelle stationäre, teilstationäre und ambulate Hilfesysteme sowie das Volontariat leisten wertvolle Arbeit für die Bevölkerung.

Für die Bevölkerung der entlegenen Gemeinden stellt die Erreichbarkeit und die Entfernung zu den Einrichtungen hingegen ein Problem dar. Ausbaufähig ist auch die Vernetzung der professionellen und nichtprofessionellen Angebote und Dienstleistungen (auch im niederschwelligen Bereich), sowie ein stärkerer grenzüberschreitender Erfahrungsaustausch.

Damit der demographische Wandel und schwindende öffentliche Haushalte nicht zu einem Versorgungs- und Betreuungsengpass oder gar einem Kahlschlag im Gesundheits- und Sozialbereich führen, braucht es zukünftig innovative Modelle der Pflege und Betreuung, eine stärkere interdisziplinäre Zusammenarbeit und eine auf die Bedürfnisse der Bevölkerung angepassten Betreuungsmix.

4.2 Analisi SWOT – SWOT-Analyse

L'analisi SWOT si orienta ai campi d'azione del presente programma strategico (vedi sezione 5 e 6).

4.2.1 Sviluppo intelligente

Formazione, istruzione e formazione adulti [**FIFA**], economia in generale [**EG**], agricoltura [**A**], attività produttive, commercio, industria e servizi [**APCIS**], turismo [**T**]

Punti di forza

Prestatori d'opera con buona formazione – **FIFA**
Larga offerta di scuole e strutture formative – **FIFA**
Economia basata su più pilastri (buon mix di settori) – **EG**
Prodotti agricoli di ottima qualità – **A**
Colture speciali e alto grado di prodotti affinati in Val Venosta – **A**
Tradizione e cognizioni della alpicoltura – **A**
Specifica bravura e capacità artigianale – **A, APCIS**
Alta competenza nel turismo – **T**
Infrastruttura adeguata, specialmente nel settore dei prezzi alti – **T**

Punti di debolezza

Limitata disponibilità di prestatori d'opera altamente qualificati, specialmente per il settore tecnico – **FIFA**
Pochi laureati – **FIFA**
Quota relativamente alta di giovani che interrompono la scuola – **FIFA**
Pochi posti di lavoro altamente qualificati – **EG**
Grandezza media delle aziende limitata – **EG**
Grado di innovazione delle aziende basso – **EG**
Manca la cooperazione tra i vari settori (per es. agricoltura – turismo) – **EG**
Difficoltà nella consegna delle aziende – **EG**
Molte aziende agricole gestite come secondo reddito – **A**
Scarsa comprensione della popolazione per le difficoltà nell'agricoltura tradizionale – **A**
Basso prodotto dell'industria casearia – **A**
Mutamento del paesaggio con monocolture – **A**
Mimitato raggio di vendita con conseguente forte dipendenza dall'economia locale – **APCIS**
Manca disponibilità di investimento – **APCIS**
Basso trsaferimento tecnologico – **APCIS**

Marcata stagionalità – **T**

Opportunità

Maggiore disponibilità per la formazione a vita – **FIFA**

Aumento dell'importanza di formazione, ricerca e innovazione – **FIFA**, **EG**

Tendenza stabile per prodotti locali e biologici – **A**

Diversificazione sul maso: commercializzazione diretta, ferie agricole – **A**

Rete e scambio di esperienze – **A**

La leggera ripresa economica dura – **EG**

Transfer di Know-How da strutture regionali attraverso strutture interregionali pubbliche – **EG**

Rischi

Chiusura di piccole sedi scolastiche – **FIFA**

Dismissione di masi – **A**

Eliminazione delle quote di latte – **A**

Economia nuovamente in recessione – **EG**

Emigrazione duratura di persone qualificate – **EG**

Perdita della sicurezza di neve a seguito del cambio climatico – **T**, **EG**

4.2.2 Sviluppo sostenibile

Patrimonio naturale e culturale [**PNC**], energia [**E**], traffico e ambiente [**TA**], trasporto pubblico [**TP**]

Punti di forza

Ambiente naturale quasi intatto – **PNC**

Ambiente culturale vario con molti edificio di interesse storico e numerose iniziative culturali locali – **PNC**

Esistenza di territori protetti (parchi nazionali, parchi naturali, aree Natura-2000, biosfera) – **PNC**

Alta disponibilità di fonti d'energia rinnovabili – **E**

Esistenza di comuni modello in ambito di energia rinnovabile – **E**

Terra Raetica diventa "Regione verde" – **E**, **TA**

Ciclabili di importanza interregionale (Via Claudia Augusta, Inntalradweg) – **TA**

Nel complesso buona raggiungibilità/raccordo alla rete di comunicazione principale – **TA**

Nel complesso una buona rete e frequenza del trasporto pubblico – **TP**

Punti di debolezza

Predisposizione del territorio per rischi naturali e cambio climatico – **PNC**

Colture speciali intensive diminuiscono la biodiversità – **PNC**

La ricchezza naturale e culturale non viene percepita e sfruttata in modo sostenibile e transfrontaliero – **PNC**

Poca conoscenza degli effetti positivi dell'efficienza energetica in relazione alla competitività e ambiente – **E**

Numero ridotto di fornitori energetici locali (Landeck/Imst) – **E**

Scarsa competenza in ambito di energia rinnovabile in loco – **E**

Forte inquinamento da traffico individuale e transito – **TA**

Vuoti di frequenza in alcune aree – **TP**

Rete e frequenza transfrontaliera nel trasporto pubblico insoddisfacente – **TP**

Opportunià

Nella popolazione aumenta la consapevolezza dell'importanza della natura e cultura e delle aree protette – **PNC**

Miglioramento della rete e cooperazione degli attori locali – **PNC, E, TA, TP**

Aumento della richiesta di energia rinnovabile – **E**

La popolazione comprende i vantaggi della produzione di energia rinnovabile locale e della distribuzione locale – **E**

Smart Grids comportano una minore dipendenza dai grandi produttori e risolvono problemi nella regolazione e compensazione dei carichi – **E**

Trasferimento di know-how nel settore energetico – **E**

I prezzi per l'energia fossile tendono nuovamente ad aumentare – **E**

L'elettromobilità diventa compatibile a grande scala e guadagna – **TA**

Il trasporto pubblico guadagna in attratività – **TP**

Rischi

Continua la costruzione nel verde agricolo – **PNC**

Il cambio climatico ha effetto specialmente nelle Alpi – **PNC**

L'acqua diventa un bene prezioso e scarso – **PNC, E**

Prezzi sempre bassi per fonti energetiche fossili – **E**

Aumento del traffico individuale (pendolari) e del traffico di transito su valichi delle Alpi senza pedaggio – **TA**

Mezzi finanziari pubblici in diminuzione per il trasporto pubblico – **TP**

4.2.3 Sviluppo integrato

Popolazione [P], emigrazione [E], gioventù [G], Abitare e vivere [AV], mercato del lavoro [ML], sanità e sociale [SES], accessibilità [AC]

Punti di forza

Forte identità regionale e radicazione nella patria – P

Buona qualità di vita e abitazione – P

Sviluppo demografico positivo – P

Quota giovanile stabile – G

Disoccupazione giovanile relativamente bassa – G, ML

Centri urbani quasi intatti e vita di paese funzionante – AV

Vita associativa ancora funzionante – AV

Strutture pubbliche funzionanti – AV

Disoccupazione bassa – ML

Buone strutture per sanità e sociale – SES

Servizi funzionanti, anche grazie al volontariato – SES

Sistemi di assistenza, professionali di ricovero, di day hospital e ambulatori – SES

Reti transfrontaliere in ambito sociale – SES

Popolazione sensibile per integrazione e inclusione – AC

Punti di debolezza

Alcuni comuni minacciati parzialmente o in misura acuta dall'emigrazione – E

Quartieri diventano dormitori – E, AV

Emigrazione dell'intelligenza – E, G, AV

Gioventù disorientata – G

Edilizia nel verde e edifici vuoti – AV

Mancanza di posti di lavoro in loco, necessità di fare i pendolari – AV

Peggioramento del rifornimento di vicinato nei comuni montani – AV

Mancanza di abitazioni senza barriere/adeguate agli anziani – AV

Parzialmente alta disoccupazione stagionale – ML

Insoddisfacente disponibilità di posti di lavoro part time – ML, AC

Bassa quota di lavoro femminile – ML, AC

Insoddisfacente assistenza all'infanzia per genitori che lavorano – ML, AC

Reti sociali in diminuzione – SES

Problemi per persone anziane, con handicap e lungodegenti e le loro famiglie – SES

Bassa messa in rete di offerte e servizi professionali e non professionali – SES

Scarsa sensibilità per l'importanza dell'eliminazione di barriere architettoniche – AC

Scarsa compatibilità di famiglia e lavoro – **AC**

Opportunità

Maggiori investimenti in ricerca e innovazione generano posti di lavoro per collaboratori altamente qualificati – **E**, **G**, **ML**

Esperienze nel settore dell'edilizia ad efficienza energetica comportano effetti a scala nei costi e a metodi costruttivi vantaggiosi – **AV**

Rafforzamento della collaborazione interdisciplinare – **SES**

Forme innovative di assistenza e cura di persone bisognose – **SES**

Generazione di modelli assistenziali adeguati – **SES**

Rischi

Invecchiamento della società – **P**

Effetto di attrazione die centri – **E, AV**

Giovani con formazione emigrano senza tornare – **E**, **G, AV**

Minore disponibilità al volontariato – **G**, **SES**

Centralizzazione dei servizi, comuni montani perdono importanti servizi di base – **E**, **SES**

Ospedali piccoli ben funzionanti vengono ridimensionati – **SES**

Esplosione dei costi e mezzi pubblici in diminuzione per il settore sanitario e sociale – **SES**

Discriminazione di gruppi di lavoro svantaggiati (persone a sfondo migratorio, persone con handicap, donne) nel caso di crisi economica o recessione – **AC**

Die SWOT-Analyse orientiert sich an den Aktionsfeldern der vorliegenden Strategie (vgl. Abschnitt 5 und 6).

4.2.1 Intelligentes Wachstum

Bildung und lebenslanges Lernen [**BLL**], Wirtschaft allgemein [**WA**], Landwirtschaft [**LW**], Gewerbe, Industrie und Dienstleistung [**GID**], Tourismus [**TO**]

Stärken

Gut ausgebildete Arbeitnehmer – **BLL**

Breites Angebot an Schulen und Weiterbildungseinrichtungen – **BLL**

Wirtschaft steht auf mehreren Beinen (guter Branchenmix) – **WA**

Qualitativ hochwertige landwirtschaftliche Produkte – **LW**

Sonderkulturen und hoher Grad an veredelten Produkten im Vinschgau– **LW**

Tradition und Können in der Almbewirtschaftung – **LW**

Ausgeprägtes handwerkliches Können – **LW, GID**

Hohe Kompetenz im Tourismus – **TO**

Zeitgemäße Infrastruktur, vor allem im oberen Preissegment – **TO**

Schwächen

Geringe Verfügbarkeit an hochqualifizierten Arbeitnehmern, vor allem im technischen Bereich – **BLL**

Geringe Anzahl an Personen mit Hochschulabschluss – **BLL**

Relativ hohe Rate an vorzeitigen Schulabbrechern – **BLL**

Wenig hochqualifizierte Arbeitsplätze – **WA**

Geringe durchschnittliche Betriebsgröße – **WA**

Geringer Innovationsgrad der Betriebe – **WA**

Wenig ausgeprägte Kultur der Kooperation zwischen den Branchen (z.B. LW-Tourismus) – **WA**

Schwierigkeiten bei der Betriebsnachfolge – **WA**

Viele landwirtschaftliche Betriebe im Zu- oder Nebenerwerb – **LW**

Geringes Verständnis der Bevölkerung für Schwierigkeiten in der traditionellen Landwirtschaft – **LW**

Geringe Wertschöpfung der Milchbetriebe – **LW**

Monokulturen verändern das Landschaftsbild – **LW**

Geringer Absatzradius, dadurch hohe Abhängigkeit von der lokalen Wirtschaft – **GID**

Fehlende Investitionsbereitschaft – **GID**

Geringer Technologietransfer – **GID**

Ausgeprägte Saisonalität – **TO**

Chancen

Steigende Bereitschaft zum lebenslangem Lernen – **BLL**

Steigende Bedeutung von Bildung, Forschung und Innovation – **BLL, WA**

Anhaltender Trend zu lokalen und biologischen Produkten – **LW**

Diversifizierung am Hof: Direktvermarktung, Urlaub am Bauernhof – **LW**

Vernetzung und Erfahrungsaustausch – **LW**

Leichter wirtschaftlicher Aufschwung hält an – **WA**

Know-How-Transfer von regionalen über überregionalen, öffentlichen Einrichtungen – **WA**

Risiken

Schließung von Kleinschulen – **BLL**

Auflassung von Höfen – **LW**

Wegfallen der Milchquoten – **LW**

Wirtschaft rutsch wieder in die Rezession ab – **WA**

Abwanderung von qualifizierten Personen hält an – **WA**

Rückgang der Schneesicherheit aufgrund des Klimawandels – **TO**, **WA**

4.2.2 Nachhaltiges Wachstum

Natürliches und kulturelles Erbe [**NKE**], Energie [**E**], Verkehr und Umwelt [**VU**], öffentliche Mobilität [**ÖM**]

Stärken

Weitestgehend intakter Naturraum – **NKE**

Vielfältiger Kulturraum mit vielen historisch bedeutsamen Kulturbauten und vielen lokalen Kulturinitiativen – **NKE**

Vorhandensein von Gebieten mit besonderem Schutz (Nationalparke, Naturparke, Natura-2000-Gebiete, Biosfera) – **NKE**

Hohe Verfügbarkeit an regenerativen Energiequellen – **E**

Vorhandensein von Modellgemeinden im Bereich erneuerbarer Energie – **E**

Terra Raetica wird „Grüne Region" – **E**, **VU**

Überregional bedeutsame Radwege (Via Claudia Augusta, Inntalradweg) – **VU**

Insgesamt gute Erreichbarkeit/Anschlüsse zum Hauptverkehrsnetz – **VU**

Insgesamt gut ausgebautes Netz und Taktung im ÖPNV – **ÖM**

Schwächen

Besondere Anfälligkeit des Gebiets auf natürliche Risiken und Klimawandel – **NKE**

Intensiv bewirtschaftete Sonderkulturen vermindern die Biodiversität – **NKE**

Natur- und Kulturreichtum wird zu wenig wahrgenommen und noch zu gering grenzüberschreitend und nachhaltig erlebbar gemacht – **NKE**

Geringe Kenntnisse der positiven Effekte der Energieeffizienz hinsichtlich Wettbewerbsfähigkeit und Umwelt – **E**

Kaum lokale Energieversorger (Landeck/Imst) – **E**

Geringe Vor-Ort Kompetenzen im Bereich erneuerbarer Energie – **E**

Starke Belastung durch Individual- und Transitverkehr – **VU**

Taktlücken in einigen Gebieten – **ÖM**

Schlechtes grenzüberschreitendes Netz und Taktung im ÖPNV – **ÖM**

Chancen

Bevölkerung wird sich der Bedeutung der wertvollen Natur und Kultur und insbesondere der Schutzgebiete stärker bewusst – **NKE**

Stärkere Vernetzung und Kooperation der lokalen Akteure – **NKE**, **E**, **VU**, **ÖM**

Nachfrage nach erneuerbarer Energie steigt – **E**

Bevölkerung erkennt Vorteile der lokalen und regenerativen Energieerzeugung sowie der lokalen Verteilung – **E**

Smart Grids führen zu geringerer Abhängigkeit von großen Erzeugern und lösen Probleme in der Lastenregelung – **E**

Know-how Transfer im Energiebereich – **E**

Preise für fossile Energieträger ziehen wieder an – **E**

Elektromobilität wird massenkompatibel und setzt sich stärker durch – **VU**

ÖPNV gewinnt an Attraktivität – **ÖM**

Risiken

Fortschreiten der Zersiedelung – **NKE**

Klimawandel wirkt sich besonders auf die Alpen aus – **NKE**

Wasser wird zu einem knappen Gut – **NKE**, **E**

Anhaltend niedrige Preise für fossile Energieträger – **E**

Zunahme des Individualverkehrs (Pendler) und des Transitverkehrs über bedeutsame, nicht bemautete Alpenpässe – **VU**

Sinkende öffentliche Mittel für den ÖPNV – **ÖM**

4.2.3 Integriertes Wachstum

Bevölkerung [**B**], Abwanderung [**AW**], Jugend [**J**], Wohn- und Lebensraum [**WLR**], Arbeitsmarkt [**AM**], Gesundheit und Soziales [**GUS**], Zugänglichkeit **[ZG]**

Stärken

Starke regionale Identität und Verbundenheit mit der Heimat – **B**

Hohe Lebens- und Wohnqualität – **B**

Positive Bevölkerungsentwicklung – **B**

Stabile Jugendquote – **J**

Relativ geringe Jugendarbeitslosigkeit – **J, AM**
Weitestgehend intakte Ortskerne und funktionierendes Dorfleben – **WLR**
Noch funktionierendes Vereinswesen – **WLR**
Funktionierende öffentliche Einrichtungen – **WLR**
Geringe Arbeitslosigkeit – **AM**
Gute Strukturen im Gesundheits- und Sozialbereich – **GUS**
Funktionierende Dienste, auch aufgrund des Volontariats – **GUS**
Professionelle stationäre, teilstationäre und ambulante Hilfesysteme – **GUS**
Bestehende grenzüberschreitende Netzwerke im Sozialbereich – **GUS**
Sensibilität der Bevölkerung für Integration und Inklusion – **ZG**

Schwächen
Mehrere Gemeinde teilweise oder akut abwanderungsgefährdet – **AW**
Wohnorte werden zu Schlafstätten – **AW, WLR**
„Helle Köpfe" wandern ab – **AW, J, WLR**
Orientierungslosigkeit der Jugend – **J**
Zersiedelung, leer stehende Bausubstanz – **WLR**
Mangel an Arbeitsplätzen vor Ort, Pendeln notwendig – **WLR**
Rückgang der Nahversorgung in den Berggemeinden – **WLR**
Kaum barrierefreies/altersgerechtes Wohnen – **WLR**
Teilweise hohe saisonale Arbeitslosigkeit – **AM**
Ungenügende Verfügbarkeit von Teilzeitarbeitsplätzen – **AM, ZG**
Geringe Erwerbsquote der Frauen – **AM, ZG**
Unzureichende Kinderbetreuung für berufstätige Eltern – **AM, ZG**
Schwindende soziale Netzwerke – **GUS**
Problemlagen für alte, behinderte und pflegebedürftige Personen und deren Familien – **GUS**
Zu geringe Vernetzung von professionellen und nichtprofessionellen Angebotspaletten und Dienstleistungen – **GUS**
Zu geringe Sensibilität für Wichtigkeit der Barrierefreiheit – **ZG**
Schlechte Vereinbarkeit von Familie und Beruf – **ZG**

Chancen
Verstärkte Investitionen in Forschung und Innovation schaffen Arbeitsplätze für hochqualifizierte Mitarbeiter – **AW, J, AM**
Erfahrungen im energieeffizientem Bauen führen zu Skaleneffekten bei den Kosten und zu günstiger Bauweise – **WLR**

Verstärkung der interdisziplinären Zusammenarbeit – **GUS**
Innovative Formen der Betreuung und Pflege von bedürftigen Menschen – **GUS**
Entstehung von adäquaten Betreuungsmodellen – **GUS**

Risiken
Überalterung der Gesellschaft – **B**
Sogwirkung der Zentren – **AW, WLR**
Bildungsnahe Jugendliche wandern ab und kehren nicht mehr zurück – **AW, J, WLR**
Bereitschaft für das Ehrenamt nimmt ab – **J, GUS**
Zentralisierung der Dienste, Berggemeinde verlieren wichtige Basisdienste – **AW, GUS**
Gut funktionierende Kleinkrankenhäuser werden zurückgebaut – **GUS**
Kostenexplosion und Verringerung der öffentlichen Mittel im Gesundheits- und Sozialbereich – **GUS**
Diskriminierung benachteiligter Beschäftigungsgruppen (Menschen mit Migrationshintergrund, Menschen mit Behinderung, Frauen) bei anhaltender Konjunkturschwäche oder –rückgang – **ZG**

5. Strategia e obiettivi delle aree transfrontaliere CLLD / Strategie und Ziele der grenzüberschreitenden CLLD-Gebiete

5.1 Descrizione della strategia e relativa rappresentazione grafica (vedi esempio sotto) / Beschreibung der Strategie und entsprechende grafische Darstellung (Beispiel siehe unten)

Fin dal 1997 le regioni Imst, Landeck, Vinschgau e parco nazionale sono uniti da una lunga tradizione di collaborazione transfrontaliera, specialmente in ambito INTERREG. La collaborazione è iniziata con i lavori preparativi nell'ambito del progetto Interreg 3C MAREMA (2000-2006) che è poi stata approfondita con la creazione del Consiglio Interreg Terra Raetica nell'ambito di Interreg 4A (2007 – 2013). 41 progetti Interreg grandi e 63 progetti piccoli del periodo di sostegno precedente testimoniano il successo di tale lavoro.

Basandosi sulle esperienze positive del periodo 2007 – 2013 nella Terra Raetica, in veste di regione CLLD nel periodo di programma 2014 – 2020, si intendono attuare progetti innovativi, transfrontalieri sviluppati e sostenuti dalla popolazione locale nel senso di un approccio bottom-up.

In base alla descrizione del territorio di cui al punto 4.1 e delle sfide transfrontaliere nonché dell'analisi SWOT, dal nostro punto di vista nella Terra Raetica esiste una forte necessità di azione politica a livello regionale. Questa convinzione si basa anche sulle numerose valutazioni di dati statistici disponibili.

La strategia mira – come "metaobiettivo" – al mantenimento della qualità della vita e al miglioramento della competitività mediante l'a5ttuazione di misure adeguate allo scopo.

I campi d'azione, in relazione alle priorità di Europa 2020, sono lo SVILUPPO INTELLIGENTE, lo SVILUPPO SOSTENIBILE e lo SVILUPPO INTEGRATIVO.

Nel campo d'azione **SVILUPPO INTELLIGENTE** si lavorerà sulle seguenti misure:

- Misura guida "*Economia, innovazione e formazione"*
- Misura guida *"Turismo, infrastrutture tempo libero"*

Nel campo d'azione **SVILUPPO SOSTENIBILE** si lavorerà sulle seguenti misure:

- Misura guida *"Patrimonio naturale"*
- Misura guida *"Patrimonio culturale"*
- Misura guida *"Mobilità ed energia"*

Nel campo d'azione **SVILUPPO INTEGRATIVO** si lavorerà sulle seguenti misure:

- Misura guida *"Sanità e Sociale, accessibilità"*
- Misura guida *"Mercato del lavoro"*

AD SVILUPPO INTELLIGENTE:

Azione guida "*Economia, innovazione e formazione"*

Necessità di sviluppo vedi 4.1.1, 4.1.3, 4.1.4, 4.1.5

SWOT vedi 4.2.1

Obiettivo:

Questa azione guida ha come obiettivo il miglioramento della competitività delle aziende esistenti nei settori agricoltura, attività produttive, industria e servizi. Ne fa parte in prima linea il miglioramento della qualità d'offerta e il miglioramento qualitativo nei settori futuribili. Inoltre in stretta collaborazione dei partner si intende favorire l'uso rispettivamente la rivalutazione di nuove tecnologie e dei prodotti regionali per lo sviluppo economico della regione.

Strategie/misure:

In questo campo d'azione saranno sostenuti anche progetti, che in base alle risorse regionali provano nuovi e innovativi modelli nella produzione di merci e/o servizi iniziando e sviluppando cooperazioni intercomunali e/o intersettoriali nella regione di confine. Possono avere come obiettivo anche uno sviluppo comune o la commercializzazione comune.

Si mira alla realizzazione di un maggiore lavoro in rete della ricerca privata e pubblica per la creazione di una rete di ricerca decentralizzata nei settori energia, alimenti e tecnologia alpina.

Fanno parte di questa misura anche progetti di innovazione e cooperazione agricoli nonché progetti per il sostegno di vecchie tecniche artigianali se ed in quanto di assistenza all'agricolture.

La realizzazione di una rete tra le scuole superiori nel terreno di confine mediante progetti di scambio di alunni nonché tra le scuole professionali per lo scambio di apprendisti dovrà essere forzato.

Azione guida *"Turismo, infrastrutture Tempo libero"*

Necessità di sviluppo vedi 4.1.1, 4.1.3, 4.1.4, 4.1.6

SWOT vedi 4.2.1

Obiettivo:

In questa misura dovrà essere migliorata la competitività delle aziende turistiche esistenti. Ne fa parte in prima linea il miglioramento della qualità d'offerta e il miglioramento qualitativo ma anche lo sviluppo di prodotti e la commercializzazione comune.

Strategia/misure:

Un altro punto cardine è rappresentato dal rafforzamento della collaborazione della gastronomia nell'ambito culinario mediante lo scambio di prodotti e know-how. Anche la cooperazione intersettoriale (per es. turismo – agricoltura) potrà essere sostenuta.

La qualifica comune transfrontaliera delle nostre collaboratrici operanti del settore turistico è punto chiave dell'indirizzo strategico. La qualifica avviene, in parte, attraverso il corso "Turismo, salute e wellness" a Landeck.

Considerando la situazione del turismo transfrontaliero, una migliore urbanizzazione sostenibile degli ambienti per il tempo libero e la realizzazione di infrastrutture per il miglioramento dell'offerta è un obiettivo centrale della presente misura.

Questo provvedimento è particolarmente adatto a coinvolgere fortemente la popolazione. Le infrastrutture per il tempo libero non favoriscono solo il turismo, ma servono anche alla ricreazione della popolazione residente. Le ciclabili e i sentieri transfrontalieri in certa misura contribuiscono anche alla mobilità senza emissione di CO_2.

AD SVILUPPO SOSTENIBILE:

Misura guida ***"Patrimonio naturale"***

Necessità di sviluppo vedi 4.1.2, 4.1.9

SWOT vedi 4.2.2

Obiettivo:

La direzione strategica fondamentale nell'ambito del patrimonio naturale mira al rafforzamento dei parchi nazionali e naturali e altre organizzazioni di tutela naturale nel territorio di confine. Saranno sostenuti progetti transfrontalieri naturalistici, naturalistici-turistici e ambientali-didattici per la creazione della consapevolezza e sensibilizzazione della popolazione.

Strategia/misure

Con l'istituzione del gruppo di lavoro transfrontaliero Natura Raetica alla collaborazione è stato assegnato anche una cornice. È prevista una propria direzione di gruppo di lavoro finanziata nell'ambito del fondo piccoli progetti e assegnata al LEAD-partner.

Ci sono già le prime proposte di progetto come l'Infopass Natura Raetica (mappa comune sull'area naturale, folder comune sui centri dei parchi naturali e nazionali, marketing e relazioni pubbliche condivise) oppure l'Accademia Natura Raetica (escursioni e corsi di formazione transfrontalieri comuni). In questo ambito è previsto anche uno scambio di esperienze e informazione del personale addetto dei parchi nazionale e naturali

partecipanti. Come primo progetto maggiore è previsto l'argomento della gestione degli animali allo stato bravo con centri regionali relativi ai capricorni. Attraverso il previsto rafforzamento di territori protetti esistenti si intende tutelare le aree ecologicamente pregiate per la salvaguardia e lo sviluppo del paesaggio culturale regionale a lungo termine.

Le relative misure serviranno alla protezione della flora e fauna locale, rendendo nel contempo fruibile il tipico paesaggio culturale locale anche come ambiente di ricreazione e tempo libero.

Misura guida *"Patrimonio culturale"*

Necessità di sviluppo vedi 4.1.2, 4.1.8

SWOT vedi 4.2.2

Obiettivo:

L'obiettivo di questa misura guida è il risanamento di luoghi culturali ed edifici nel territorio di frontiera nonché la loro rivalutazione e l'intensificazione della collaborazione transfrontaliera tra le istituzioni culturali e turistiche. Questa intenzione dovrebbe rappresentare un'occasione per l'ampliamento e una maggiore attrattività dell'offerta culturale regionale.

Strategia/misure:

Accanto alla rivitalizzazione die singoli luoghi culturali è necessaria un maggiore sfruttamento turistico-culturale di questi edifici culturali storici. Nell'ambito dell'introduzione di un'offerta culturale ed artistica regionale si intende generare e rafforzare una consapevolezza mirata per la varietà culturale della regione.

In questo contesto si dovrà realizzare una maggiore collaborazione e rete delle istituzioni artistiche e culturali.

Misura guida *"Mobilità e energia"*

Necessità di sviluppo vedi 4.1.2, 4.1.7

SWOT vedi 4.2.2

Obiettivo:

Obiettivo:

L'idea di fondo strategica mira all'ampliamento dei sistemi del trasporto pubblico transfrontaliero, agli accordi tra i gestori del trasporto pubblico e al coordinamento dei responsabili politici nonché alla sensibilizzazione e una maggiore attrattività delle offerte.

Strategia/Misure

L'intenzione è di realizzare una collaborazione per l'introduzione di soluzioni a bassa soglia per il trasporto pubblico (per esempio Rufbus, Flexibus, Citybus) per i comuni montani periferici. Queste misure sono integrate con un marketing e relazioni pubbliche transfrontalierocon generazione della relativa consapevolezza per il trasporto pubblico transfrontaliero (per esempio Orari delle linee Terra Raetica). Un ulteriore punto chiave sono le misure per il miglioramento delle ciclabili transfrontaliere (raccordi tra tronchi) ed il trasporto di biciclette lungo la ciclabile Via Claudia Augusta.

La mobilità "dolce" (per esempio: pedoni, elettromobilità, ecc.) – anche in combinazione con sistemi di trasporto privati e pubblici – dovrà essere sostenuta.

Nel settore energetico si dovranno attuare misure per garantire del rifornimento energetico sostenibile, per migliorare l'efficienza energetica e per il risparmio energetico. A questo obiettivo dovrebbero contribuire anche le misure preparative per lo sfruttamento di fonti di energia alternativa. Per la sola elaborazione di studi e progetti non sono previsti finanziamenti.

La realizzazione di reti di lavoro dovrà portare allo scambio del know-how e a soluzioni innovative. La sensibilizzazione della popolazione sull'importanza dell'argomento dell'energia rinnovabile avverrà mediante adeguate iniziative.

AD SVILUPPO INTEGRATIVO:

Azione guida *„Sanità e Sociale, accessibilità"*

Necessità di sviluppo vedi 4.1.1, 4.1.2, 4.1.3, 4.1.10

SWOT vedi 4.2.3

Obiettivo:

La direzione strategica mira al miglioramento delle accessibilità (donne, famiglie, gioventù, migranti, persone diversamente abili, ecc.).

Strategia/misure:

Saranno sostenuti progetti, che contribuiranno alla diminuzione delle discriminazioni.

Questa azione guida intende, mediante il sostegno adeguato di progetti (anche di progetti pilota innovativi) in ambito sanità e assistenza sociale con particolare attenzione su demenza, situazioni psichiche critiche, cambiamento demografico e migrazione mettere a disposizione soluzioni adeguate per il presente ed il futuro. Contemporaneamente dovrà esserci anche uno scambio di informazioni transfrontaliero a livelli Humana Raetica nonché lo scambio di concetti innovativi.

Inoltre mediante la creazione di un lavoro in rete del volontariato dovrebbe avvenire uno scambio d'esperienze e l'adeguamento di best practice. In parallelo sono previste inizaitive per la sensibilizzazione della popolazione.

Così, per esempio, mediante offerte innovative di assistenza all'infanzia e lo scambio di

know-how transfrontaliero, si vogliono creare i presupposti e le condizioni affinché anche le donne risiedenti in campagna possano più facilmente accedere ad un lavoro.

In parallelo sarà attuata una migliore qualificazione dei target.

Le criticità in ambito di eliminazione delle barriere architettoniche dovranno essere eliminate mediante ampliamento dell'offerta ed il lavoro in rete degli attori diretto ad creare accessi senza barriere alle strutture regionali (enti pubblici, posti di lavoro, infrastrutture tempo libero, ecc.) con soluzioni integrative.

Azione guida *"Mercato del lavoro"*

Necessità di sviluppo vedi 4.1.1, 4.1.3

SWOT vedi 4.2.3

Obiettivo:

La direzione strategica fondamentale mira ad una più forte dinamicità del mercato del lavoro.

Strategia/misure:

Con questa azione si intendono offrire posti di lavoro liberi nell'economia privata della Terra Raetica mediante piattaforme esistenti e i partner istituzionali, che cercheranno di sintonizzarsi e mettersi in rete.

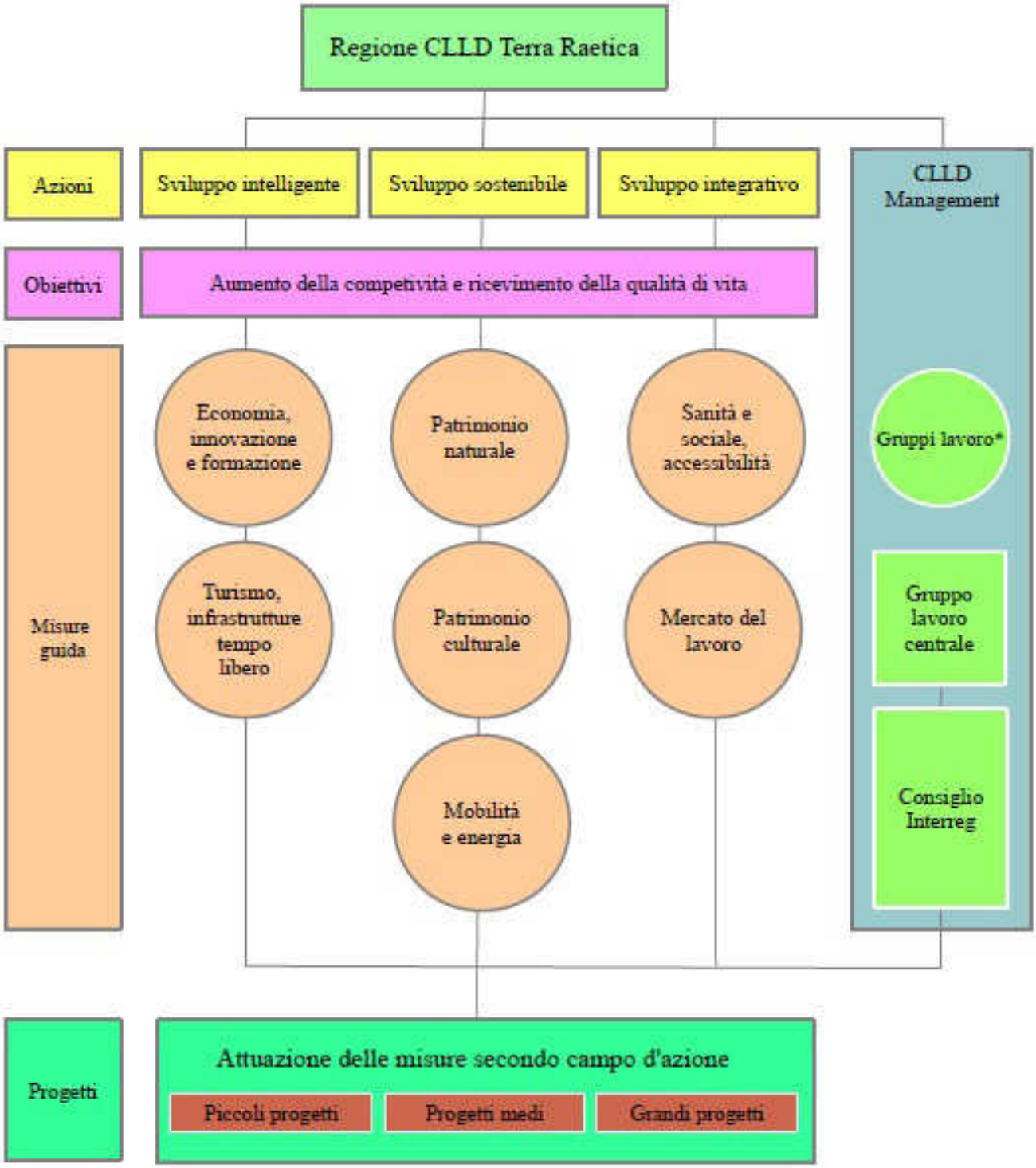

I progetti saranno attuati realizzati mediante progetti piccoli, medi e grandi.

La realizzazione di progetti piccoli, anche progetto pilota, avviene sulla scorta della presente strategia CLLD. I progetti piccoli da una parte intendono facilitare l'entrata degli attori locali nella collaborazione transfrontaliera e dall'altra parte sostenere un più largo coinvolgimento degli stakeholder interessati e della popolazione nell'attuazione della

presente strategia. I progetti piccoli hanno un quadro finanziario con un massimo di 50.000 €.

I progetti medi sono realizzati sulla scorta della presente strategia CLLD e mirano al sostegno della diversificazione dell'economia locale e la conservazione della qualità della vita. I progetti medi hanno un quadro finanziario massimo di 200.000 €.

I progetti grandi con un quadro finanziario superiore a 200.000 € non saranno attuati attraverso la presente strategia, ma attraverso altri programmi di sostegno della UE (per esempio Interreg V Italia – Austria, Asse 1 – 4). Ciò nonostante i grandi progetti sono da intendersi in stretto collegamento con la presente strategia, in quanto il Consiglio Interreg per ogni grande progetto da un suo parere, anche se non vincolante per la Giunta esecutiva.

Die Regionen Imst, Landeck, Vinschgau und Nationalparkregion verbindet seit 1997 eine lange Tradition der grenzüberschreitenden Zusammenarbeit, vor allem im Bereich Interreg. Begonnen mit Vorarbeiten im Rahmen des Interreg 3C Projektes MAREMA (2000-2006) hat man diese Zusammenarbeit mit der Schaffung des Interreg- Rates Terra Raetica im Rahmen von Interreg 4A (2007 – 2013) vertieft. 41 Interreg Großprojekte und 63 Kleinprojekte aus der vergangenen Föderperiode zeugen vom Erfolg dieser Arbeit.

Aufbauend auf die positiven Erfahrungen des Zeitraums 2007 – 2013 sollen in der Terra Raetica als CLLD Region in der Programmperiode 2014 – 2020 innovative, grenzüberschreitende und von der lokalen Bevölkerung entwickelte und getragene Projekte im Sinne vom bottom-up Ansatz umgesetzt werden.

Aufgrund der unter Punkt 4.1 aufgezeigten Beschreibung des Gebietes und der grenzüberschreitenden Herausforderungen sowie der SWOT – Analyse besteht aus unserer Sicht im Gebiet der Terra Raetica ein hoher regionalpolitischer Handlungsbedarf. Diese Erkenntnis beruht auch auf zahlreichen Auswertungen vorliegender statistischer Daten.

Die Strategie zielt – sozusagen als Metaziel – durch das Ergreifen geeigneter Maßnahmen darauf ab, die Lebensqualität zu halten und die Wettbewerbsfähigkeit zu steigern. Dies gelingt, wenn bestehende Stärken gestärkt und vorhandene Schwächen geschwächt werden, man sich also auf die endogenen Faktoren konzentriert und die exogenen Faktoren als Rahmenbedingungen, welche kaum beeinflussbar sind, berücksichtigt.

Die Aktionsfelder sind mit Bezug auf die Prioritäten von Europa 2020 das INTELLIGENTE WACHSTUM, das NACHHALTIGE WACHSTUM und das INTEGRATIVE WACHSTUM:

Folgende Maßnahmen sollen im Aktionsfeld **INTELLIGENTES WACHSTUM** bearbeitet werden:

- Leitmaßnahme **„Wirtschaft, Innovation und Bildung“**
- Leitmaßnahme ***„Tourismus, Freizeitinfrastruktur“***

Folgende Maßnahmen sollen im Aktionsfeld **NACHHALTIGES WACHSTUM** bearbeitet werden:

- Leitmaßnahme *„Natürliches Erbe“*
- Leitmaßnahme *„Kulturelles Erbe“*
- Leitmaßnahme *„Mobilität und Energie“*

Folgende Maßnahmen sollen im Aktionsfeld **INTEGRATIVES WACHSTUM** bearbeitet werden:

- Leitmaßnahme *„Gesundheit und Soziales, Zugänglichkeit“*
- Leitmaßnahme *„Arbeitsmarkt“*

AD INTELLIGENTES WACHSTUM:

Leitmaßnahme *„Wirtschaft, Innovation und Bildung“*

Entwicklungsbedarf siehe 4.1.1, 4.1.3, 4.1.4, 4.1.5

SWOT siehe 4.2.1

Ziel:

In dieser Leitmaßnahme geht es darum, die Wettbewerbsfähigkeit der bestehenden Betriebe in den Branchen Landwirtschaft, Produzierendes Gewerbe, Industrie und Dienstleistung zu steigern. Dazu gehört vor allem die Steigerung der Angebotsqualität genauso wie die Qualitätsverbesserung in zukunftsfähigen Bereichen. Des Weiteren soll in enger Zusammenarbeit der Partner auch die Nutzung bzw. die Inwertsetzung neuer Technologien und der regionalen Produkte für die wirtschaftliche Entwicklung der Region angekurbelt werden.

Strategie/Maßnahmen:

Im gegenständlichen Aktionsfeld sollen daher auch Projekte gefördert werden, die auf Basis der regionalen Ressourcen neue; innovative Modelle in der Produktion von Waren bzw. Dienstleistungen erproben und dabei gemeinde- bzw. branchenübergreifende Kooperationen im Grenzraum initiieren und entwickeln. Ebenso können sie eine gemeinsame Produktentwicklung bzw. Vermarktung zum Ziel haben.

Eine stärkere Vernetzung öffentlicher und privater Forschung zur Schaffung eines dezentralen Forschungsnetzwerkes in den Bereichen Energie, Lebensmittel und Alpintechnologie wird angestrebt.

Auch landwirtschaftliche Innovations- und Kooperationsprojekte sowie Projekte zur Förderung alter Handwerkstechniken und des Kleinkunsthandwerks finden hier Platz soweit sie die ländlichen Landwirtschaft unterstützen.

Die Vernetzung einzelner höherer Schulen im Grenzraum mit Schüleraustauschprojekten sowie die Vernetzung von Berufsschulen zum Lehrlingsaustausch soll forciert werden.

Leitmaßnahme *„Tourismus, Freizeitinfrastruktur“*

Entwicklungsbedarf siehe 4.1.1, 4.1.3, 4.1.4, 4.1.6

SWOT siehe 4.2.1

Ziel:

In dieser Leitmaßnahme geht es darum, die Wettbewerbsfähigkeit der bestehenden Betriebe in der Branche Tourismus zu steigern. Dazu gehört vor allem die Steigerung der Angebotsqualität genauso wie die Qualitätsverbesserung aber auch gemeinsame Produktentwicklung bzw. Vermarktung.

Strategie/Maßnahmen:

Eine Stärkung der Zusammenarbeit der Gastronomie im Bereich Kulinarik durch Austausch von Produkten und know-how stellt für uns ebenfalls einen Schwerpunkt dar. Branchenübergreifende Kooperationen (z.B. Tourismus-Landwirtschaft) sollen ebenso gefördert werden.

Die gemeinsame grenzüberschreitende Qualifizierung unserer im Tourismus tätigen Mitarbeiterinnen bildet einen Schwerpunkt der strategischen Stoßrichtung. Diese erfolgt z.T. über den Studiengang Tourismus, Gesundheit und Wellness in Landeck.

Der Situation im grenzüberschreitenden Tourismus Rechnung tragend, bilden eine bessere nachhaltige Erschließung des Erholungsraumes und die Schaffung von Freizeitinfrastruktur zur Verbesserung der Angebotsstruktur ein zentrales Ziel dieser Leitmaßnahme.

Diese Maßnahme ist besonders dazu geeignet, die Bevölkerung stark mit einzubeziehen. Freizeitinfrastrukturprojekte fördern nicht nur den Tourismus, sondern dienen auch der Naherholung für die ansässige Bevölkerung. Grenzüberschreitende Radwege und Wanderwege leisten in gewissem Umfang auch einen Beitrag zur Co2 - schonenden Mobilität.

AD NACHHALTIGES WACHSTUM:

Leitmaßnahme ***„Natürliches Erbe“***

Entwicklungsbedarf siehe 4.1.2, 4.1.9

SWOT siehe 4.2.2

Ziel:

Die grundsätzliche strategische Stoßrichtung im Bereich natürliches Erbe zielt auf eine Stärkung der National- und Naturparks und anderer Naturschutzorganisationen im Grenzraum ab. Dabei sollen grenzüberschreitende naturkundliche, naturtouristische und umweltpädagogische Projekte zur Bewusstseinsbildungung und Sensibilisierung der Bevölkerung gefördert werden.

Strategie/Maßnahmen

Mit der Etablierung eines grenzüberschreitenden Arbeitskreises Natura Raetica wird dieser Zusammenarbeit auch ein entsprechender Rahmen gegeben. Dafür ist eine eigene Arbeitskreisleitung, die im Rahmen des Kleinprojektefonds finanziert wird und beim LEAD-Partner angesiedelt ist, vorgesehen.

Erste Projektideen wie der Natura Raetica Infopass (Gemeinsame Karte zum Naturraum, gemeinsamer Folder zu den Natur- und Nationalparkhäusern, gemeinsames Marketing und Öffentlichkeitsarbeit) oder die Natura Raetica Akademie (gemeinsame grenzüberschreitende Exkursionen und Fortbildungen) liegen vor. Hier soll auch ein fachlicher Austausch der Schutzgebietsbetreuer der teilnehmenden National- und Naturparks stattfinden. Als erstes Interreg-Großprojekt soll das Thema Wildtiermanagement mit regionalen Steinbockzentren angegangen werden.

Durch die geplante Stärkung der bestehenden Schutzgebiete sollen ökologisch wertvolle Flächen zur Sicherung und Förderung regionaler Kulturlandschaft langfristig bewahrt werden. Entsprechende Maßnahmen sollen dem Schutz heimischer Flora und Fauna dienen, die typische regionale Kulturlandschaft im Sinne der Daseinsvorsorge jedoch auch als Erholungs- und Freizeitraumraum nutzbar machen.

Leitmaßnahme *„Kulturelles Erbe“*

Entwicklungsbedarf siehe 4.1.2, 4.1.8

SWOT siehe 4.2.2

Ziel:

Ziel dieser Leitmaßnahme ist die Sanierung historischer Kulturstätten und Bauten im Grenzraum und ihre Inwertsetzung ebenso wie die Intensivierung der grenzüberschreitenden Zusammenarbeit zwischen regionalen Kultur- und Tourismuseinrichtungen. Dies soll als Chance zur Erweiterung und Attraktivierung des regionalen Kulturangebots aufgefasst werden.

Strategie/Maßnahmen:

Neben der Revitalisierung einzelner Kulturstätten ist eine verstärkte kulturtouristische Nutzung dieser historischen Kulturbauten notwendig. Im Rahmen der Etablierung eines regionalen Kunst- und Kulturangebots soll eine gezielten Bewusstseinsbildung für die kulturelle Vielfalt der Region forciert werden. Dabei soll eine stärkere Vernetzung und Zusammenarbeit der Kunst- und Kultureinrichtungen erfolgen.

Leitmaßnahme *„Mobilität und Energie“*

Entwicklungsbedarf siehe 4.1.2, 4.1.7

SWOT siehe 4.2.2

Ziel:

Die grundsätzliche strategische Stoßrichtung zielt auf einen Ausbau der grenzüberschreitenden ÖPNV Systeme, die Absprache der Verkehrsträger und die Abstimmung der politisch Verantwortlichen sowie eine Sensibilisierung und Attraktivierung der Angebote ab.

Strategie /Maßnahmen:

Eine Zusammenarbeit bei der Etablierung alternativer Mikro ÖV Lösungen (z.b. Rufbus, Flexibus, Citybus..) für periphere Berggemeinden wird angestrebt. Ergänzt werden diese Maßnahmen mit einem grenzüberschreitenden Marketing, Öffentlichkeitsarbeit und Bewusstseinsbildung dazu und für den gesamten grenzüberschreitenden ÖV (z.B. Fahrpanheft Terra Raetica). Einen weiteren Schwerpunkt bilden Maßnahmen zu Verbesserungen im grenzüberschreitenden Radverkehr (Lückenschließungen) und im Radtransport entlang des Radweges Via Claudia Augusta.

Die sanften Mobilität (z.B. Fussgänger, Elektromobilität, usw.) – auch in Kombination mit öffentlichen und privaten Systemen – soll gefördert werden.

Im Energiebereich sollen Maßnahmen zur Sicherung einer nachhaltigen Energieversorgung, zur Steigerung der Energieeffizienz und Maßnahmen zur Energieeinsparung erfolgen. Dazu sollen auch Vorbereitungsmaßnahmen zur Neuerschließung von regenerativen Energiequellen beitragen. Reine Studien- und Konzepterstellungen sollen nicht finanziert werden. Der Aufbau von Netzwerken soll zum Austausch von know-how und innovativen Lösungsansätzen führen. Die Sensibilisierung der Bevölkerung für die Wichtigkeit des Themas erneuerbare Energie soll über geeignete Maßnahmen erfolgen.

AD INTEGRATIVES WACHSTUM:

Leitmaßnahme *„Gesundheit und Soziales, Zugänglichkeit“*

Entwicklungsbedarf siehe 4.1.1, 4.1.2, 4.1.3, 4.1.10

SWOT siehe 4.2.3

Ziel:

Die grundsätzliche strategische Stoßrichtung zielt auf eine Verbesserung der Zugänglichkeit (Frauen, Familien, Jugend, Migranten, Menschen mit Behinderungen usw.) ab.

Strategie/Maßnahmen:

Dabei sollen Projekte gefördert werden, welche einen Beitrag zur Verringerung der Unterschiede leisten.

Diese Leitmaßnahme soll durch die bedarfsgerechte Unterstützung von Projekten (auch von besonders innovativen Pilotprojekten) im Bereich Gesundheit und Soziales mit Schwerpunkten Demenz, Psychische Notlagen, demographischer Wandel und Migration bedarfsgerechte Lösungen für Gegenwart und Zukunft bereitstellen. Dazu soll auch ein grenzüberschreitender Informationsaustausch auf Ebene Humana Raetica sowei der Austausch von innovativen Projektideen erfolgen.

Ebenso soll durch die Bildung eines Netzwerkes der Freiwilligenarbeit ein gemeinsamer Erfahrungsaustausch und die Adaptierung von best practice erfolgen. Parallel dazu sollen eine gezielte Sensibilisierung der Bevölkerung erfolgen.

So sollen beispielsweise durch innovative Kinderbetreuungsangebote und einem grenzüberschreitenden know-how Austausch Voraussetzungen geschaffen werden, damit Frauen auch im ländlichen Raum vermehrt einer Arbeit nachgehen können.

Auch eine stärkere Qualifizierung der Zielgruppen soll parallel dazu erfolgen.

Defizite im Bereich Rollstuhlfreundlichkeit durch Angebotserweiterung und Vernetzung der Akteure ausgeglichen und dem Fehlen barrierefreier Zugänge zu regionalen Einrichtungen (Öffentliche Einrichtungen, Arbeitsplatz, Freizeiteinrichtungen, usw.) durch integrative Lösungen entgegengewirkt.

Leitmaßnahme *„Arbeitsmarkt“*

Entwicklungsbedarf siehe 4.1.1, 4.1.3

SWOT siehe 4.2.3

Ziel:

Die strategische Stoßrichtung zielt auf eine Dynamisierung des Arbeitsmarktes ab.

Strategie/Maßnahmen:

Dabei sollen freie Arbeitsplätze in der Privatwirtschaft der Terra Raetica gemeinsam über bestehende Plattformen und den institutionellen Partnern, welche sich stärker abstimmen und vernetzen, zur Integration des Arbeitsmarktes angeboten und vermittelt werden.

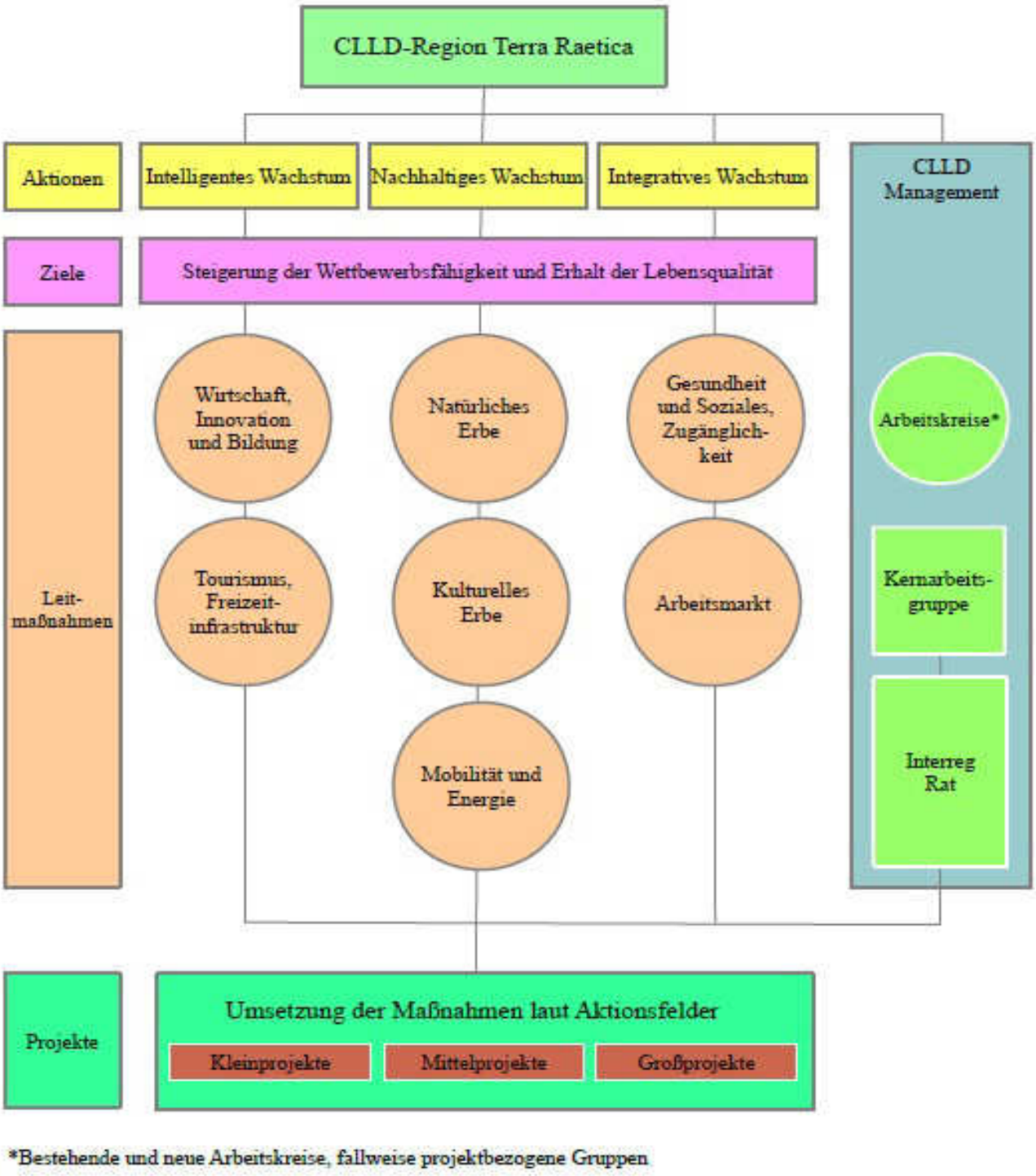

Die Projekte sollen als Kleinprojekte, Mittelprojekte und Großprojekte realisiert werden.

Die Umsetzung von Kleinprojekten – auch von Pilotprojekten – erfolgt in Anlehnung an die vorliegende CLLD-Strategie. Kleinprojekte sollen einerseits den Einstieg der lokalen Akteure in die grenzüberschreitende Zusammenarbeit erleichtern und andererseits eine breitere Einbindung der interessierten Stakeholder und der Bevölkerung in die Umsetzung der vorliegenden Strategie fördern. Kleinprojekte haben einen finanziellen Rahmen in Höhe von maximal 50.000 €.

Mittelprojekte werden gemäß der vorliegenden CLLD-Strategie umgesetzt und zielen auf die Förderung der Diversifizierung der lokalen Wirtschaft und dem Erhalt der Lebensqualität ab. Mittelprojekte haben einen finanziellen Rahmen in Höhe von maximal 200.000 €.

Großprojekte mit einen finanziellen Rahmen über 200.000 € werden nicht über die vorliegende Strategie, sondern über andere EU-Förderprogramme (z.B. Interreg V Italien-Österreich, Achse 1 – 4) umgesetzt werden. Dennoch sind Großprojekte in engem Zusammenhang mit der vorliegenden Strategie zu verstehen, da der Interreg Rat zu jedem Großprojekt ein – wenn auch für den Lenkungsausschuss nicht bindendes – Gutachten abgibt.

5.2 Contributo della strategia all'obiettivo del Programma Interreg V Italia – Austria ovvero all'asse 5 / Beitrag der Strategie zur Zielsetzung des Interreg V Programms Italien – Österreich bzw. zur Achse 5

Contributo della strategia agli obiettivi del programma Interreg V Italia – Austria:

Nella pianificazione 2014-2020 la collaborazione territoriale europea è considerata parte integrale e sostanziale della competitività, dell'unione e dello sviluppo sostenibile dei territori e dell'integrazione degli stati membri.

A tal fine si attuano iniziative comuni dirette al sostegno dello sviluppo territoriale integrato e che dovrebbero migliorare l'efficacia della politica economica, sociale e territoriale dell'Unione. Questa integrazione dell'Unione avviene tramite l'attuazione della presente strategia "Terra Raetica 2014-2020". L'obiettivo complessivo del programma Interreg V Italia – Austria, cioè la conservazione della qualità della vita e della competitività del territorio transfrontaliero con misure per il miglioramento dell'attrattività delle regioni nonché della competitività della regione in previsione di uno sviluppo sostenibile vale nella stessa misura per la Terra Raetica:

La seguente tabella mostra il contributo del presente approccio CLLD per il programma Interreg V Italia-Austria.

	Misure guida CLLD Terra Raetica 2014-2020

Obiettivi tematici Interreg 5 I/AT 2014-2020	Economia, innovazione e formazione	Turismo, infrastrutture tempo libero	Patrimonio naturale	Patrimonio culturale	Mobilità e energia	Sanità e sociale, accessibilità	Mercato del lavoro
Ricerca e innovazione							
Natura e cultura							
Istituzioni							
CLLD - sviluppo regionale a livello locale							

Contributo della strategia all'obiettivo dell'asse 5 del programma Interreg V Italia – Austria:

Il programma Interreg V Italia-Austria prevede il "Rafforzamento dell'integrazione transfrontaliera e sostegno della responsabilità locale nell'immediato territorio di confine mediante strategie integrate transfrontaliere secondo l'approccio CLLD per il sostegno di uno sviluppo innovativo, sostenibile e incluso". La regione CLLD Terra Raetica si associa a questo orientamento e porta un importante contributo.

L'integrazione transfrontaliera della gente e unificazione della regione sono il punto centrale. La presente strategia CLLD adatta al raggiungimento di tali obiettivi in base al suo orientamento metodologico, delle strutture organizzative e delle regole di attuazione.

Mediante l'accettazione e lo sviluppo delle esperienze del Consiglio INTERREG, la regione CLLD diventa un piattaforma per la collaborazione locale, che cura la determinazione die strategie integrate e l'attuazione di azioni "dallo zoccolo". Il coinvolgimento delle istituzioni civili e sociali locali nonché degli operatori economici nella formulazione della strategia è stato inteso come incarico e centrale con la relativa dovuta considerazione.

Nei distretti di Landeck e Imst questo coinvolgimento ha avuto luogo nell'ambito dell'elaborazione della "Strategia di sviluppo locale 2014 – 2020". Associazioni di progettazioni, gruppi di lavoro tematici, albi, organizzazioni ecologiche, circoli culturali, associazioni turistiche, Uffici del Lavoro, incontri di sindaci, gruppi d'interesse, attori provati, ecc. hanno elaborato la strategia in questo processo sotto la guida del rispettivo management regionale.

Nella Val Venosta lo sviluppo della strategia locale è stato elaborato dal Tavolo per lo sviluppo regionale, il gruppo di lavoro "Strategie Leader Val Venosta 2014-2020", incontri dei Sindaci e mediante sensibilizzazione e invito alla popolazione di partecipare nei media locali.

Nella regione del parco nazionale è stato elaborato il documento "Strategia di sviluppo locale regione parco nazionale 2025 / Agenda 2030" attraverso una larga discussione.

A questo punto bisogna sottolineare il coinvolgimento del partner elvetico in veste di stato extraeuropeo come importante condizione e presupposto per la diversificazione dell'economie locale nella regione di frontiera.

L'elaborazione della strategia CLLD Terra Raetica prende in considerazione i campi tematici delle rispettive strategie di sviluppo locali delle regioni sopra dette integrate con il feedback e i nuovi contenuti dei gruppi di lavoro tematici transfrontalieri.

In questo senso la presente strategia sostiene l'approccio CLLD, che prevede l'ampliamento di reti e PPP (public private partnership)en, le quali rafforzano i rapporti tra gli attori locali (enti pubblici, istituzioni private e civili) nel territorio di cooperazione. Le rispettive strutture saranno realizzate nella regione frontaliera e radicate in modo sostenibile.

Il valore aggiunto della strategia nella Terra Raetica deriva:

- dallo sviluppo di una strategia comune comprese misure e obiettivi concreti (richiesta di alta qualità)
- dal rafforzamento dell'integrazione transfrontaliera e sostegno della propria responsabilità locale
- dall'integrazione nelle esistenti attività di sviluppo regionale – si evitano doppioni
- dall'incremento del vincolo della cooperazione transfrontaliera
- dalla responsabilità per l'attuazione della strategia nella regione in base a delibere degli attori regionali importanti
- da un management professionale
- il contributo da fondi propri della regione
- dal maggiore peso delle decisioni progettuali in loco
- dalla flessibilità nell'ambito del programma INTERREG e della rispettiva strategia locale
- dal partneriato della Regione Europea Tirolo – Sudtirolo – Trentino.

Beitrag der Strategie zur Zielsetzung des Interreg V Programms Italien – Österreich:

In der Programmplanung 2014-2020 wird die europäische territoriale Zusammenarbeit als ein unerlässlicher Bestandteil der Wettbewerbsfähigkeit, des Zusammenhalts und der nachhaltigen Entwicklung der Gebiete und der Integration zwischen den Mitgliedsstaaten betrachtet.

Hierfür werden gemeinsame Initiativen durchgeführt, welche auf die Förderung der integrierten territorialen Entwicklung ausgerichtet sind und durch welche die Wirksamkeit der wirtschaftlichen, sozialen und territorialen Kohäsionspolitik der Union verbessert werden soll. Dieses Zusammenwachsen der Union erfolgt durch die Umsetzung der vorliegenden Strategie „Terra Raetica 2014-2020". Das Gesamtziel des Interreg V Programms Italien – Österreich, nämlich die Erhaltung der Lebensqualität und der Wettbewerbsfähigkeit des grenzübergreifenden Gebiets durch Maßnahmen zur Steigerung der Attraktivität der Gebiete sowie der Wettbewerbsfähigkeit der Region im Hinblick auf eine nachhaltige Entwicklung gilt ebenso für die Terra Raetica:

Die nachfolgende Tabelle zeigt den Beitrag des vorliegenden CLLD-Ansatzes zum Interreg V Programm Italien-Österreich.

	Leitmaßnahmen CLLD Terra Raetica 2014-2020						
Thematische Ziele Interreg 5 I/AT 2014-2020	LM Wirtschaft, Innovation und Bildung	Tourismus, Freizeitinfrastruktur	Natürliches Erbe	Kulturelles Erbe	Mobilität und Energie	Gesundheit und Soziales, Chancengleichheit	Arbeitsmarkt
Forschung und Innovation							
Natur und Kultur							
Institutionen							
CLLD - Regionalentwicklung auf lokaler Ebene							

Beitrag der Strategie zur Zielsetzung der Achse 5 des Interreg V Programms Italien – Österreich:

Das Interreg V Programm Italien-Österreich sieht die "Stärkung der grenzüberschreitenden Integration und Förderung der lokalen Eigenverantwortung im unmittelbaren Grenzgebiet durch integrierte grenzüberschreitende Strategien gemäß dem CLLD Ansatz zur Förderung

eines innovativen, nachhaltigen und inklusiven Wachstums“ vor. Diesen Stoßrichtungen schließt sich auch die CLLD Region Terra Raetica an und leistet dazu einen wichtigen Beitrag.

Im Fokus steht die grenzüberschreitende Integration der Menschen und ein Zusammenwachsen der Region. Die vorliegende CLLD-Strategie eignet sich aufgrund seiner methodologischen Ausrichtung, der Organisationsstrukturen und der Umsetzungsregeln ausgezeichnet, um diese Ziele zu erzielen.

Durch die Übernahme und Weiterentwicklung der Erfahrungen des INTERREG-Rats wird das CLLD-Gebiet zu einer Plattform für die lokale Zusammenarbeit, die sich der Festlegung von integrierten Strategien und der Umsetzung von Maßnahmen „von unten“ widmet. Die Einbeziehung der lokalen zivilgesellschaftlichen und sozialen Institutionen und Wirtschaftstreibenden wurde in der Strategieformulierung als ein zentraler Auftrag verstanden und entsprechend berücksichtigt.

In den Regionen Landeck und Imst erfolgte diese Einbeziehung im Rahmen der Erarbeitung der „Lokalen Entwicklungstrategie 2014-2020“. Planungsverbände, thematische Arbeitskreise, Kammern, Naturschutzorganisationen, Kulturvereine, Tourismusverbände, AMS, Bürgermeistertreffen, Interessensvertretungen, private Akteuere usw. entwickelten im Prozess und unter Federführung der jeweiligen Regionalmanagements die Strategie.

In der Region Vinschgau erfolgt die Entwicklung der lokalen Strategie durch den Regionalentwicklungstisch, die Arbeitsgruppe „Leader Strategie Vinschgau 2014-2020“, Bürgermeistertreffen und durch Sensibilisierung und Aufrufe der Bevölkerung über lokale Medien, sich am Prozess zu beteiligen.

In der Nationalparkregion wurde das Dokument „Standortentwicklungsstrategie Nationalparkregion 2025 / Agenda 2030“ durch eine breit angelegte Diskussion entwickelt.

Auf die Miteinbeziehung des Schweizer Partners als Nicht-EU-Staat als wichtige Voraussetzung zur Diversifizierung der lokalen Wirtschaft im Grenzgebiet sei hier nochmals ausdrücklich hingewiesen.

Die Ausarbeitung der CLLD-Strategie Terra Raetica Strategie berücksichtigt Themenfelder der jew. Lokalen Entwicklungsstrategien der oben angeführten Regionen und wurde ergänzt mit Rückmeldungen und neuen Inhalten aus den grenzüberschreitenden, thematischen Arbeitskreisen.

In diesem Sinne fördert die vorliegende Strategie den CLLD-Ansatz, der den Ausbau von Netzwerken und öffentlich-privaten Partnerschaften, welche funktionelle Verbindungen zwischen den lokalen Akteuren (öffentliche Körperschaften, private und zivilgesellschaftliche Institutionen) im Kooperationsgebieten festigen, vorsieht. Entsprechende Strukturen werden in der Grenzregion aufgebaut und nachhaltig verankert.

Der Mehrwert der Strategie in der Terra Raetica ergibt sich aus:

- der Entwicklung einer gemeinsamen Strategie inkl. konkreter Maßnahmen und Ziele (hohe Qualität ist gefordert)

- der Stärkung der grenzüberschreitenden Integration und Förderung der lokalen Eigenverantwortung
- der Integration in die bestehenden Regionalentwicklungsaktivitäten – Doppelgleisigkeiten werden vermieden
- der Erhöhung der Verbindlichkeit der grenzüberschreitenden Kooperation
- der Verantwortung für die Umsetzung der Strategie in der Region basierend auf Beschlüssen der relevanten regionalen Akteure
- einem professionelles Management
- dem Eigenmittelbeitrag der Region
- einer verstärkte Projektentscheidung vor Ort
- der Flexibilität im Rahmen des INTERREG-Programms und der jeweiligen lokalen Strategie
- der Partnerschaft zur Europaregion Tirol-Südtirol-Trentino

5.3 Formulazione degli obiettivi /Formulierung der Ziele

SVILUPPO INTELLIGENTE:

Azione guida *"Economia, innovazione e formazione"*:

- miglioramento della competitività delle aziende esistenti nei settori agricoltura, attività produttive, industria e servizi
- generazione di vantaggi concorrenziali per la vendita di prodotti regionali/servizi
- miglioramento della qualità d'offerta e il miglioramento qualitativo nei settori futuribili
- iniziazione di reti e cooperazione sovracomunali/intersettoriali nella regione di frontiera

Azione guida *"Turismo, infrastruttura Tempo libero"*:

- miglioramento della competitività delle aziende esistenti nel settore turistico
- (ulteriore) sviluppo di infrastrutture di importanza turistica
- maggiore collaborazione della gastronomia in ambito culinario mediante scambio di prodotti e know-how
- qualificazione dei collaboratori operanti nel settore turistico
- rivalutazione/realizzazione/ampliamento di strutture per il tempo libero per una migliore fruizione sostenibile degli ambienti ricreativi
- aumentare l'attrattività di valichi di frontiera

SVILUPPO SOSTENIBILE:

Azione guida *"Patrimonio naturale"*:

- salvaguardia/sviluppo sostenibile del patrimonio naturale
- rafforzamento della consapevolezza per le cognizioni del patrimonio naturale
- rafforzamento del lavoro in rete in ambito naturalistico

Azione guida *"Patrimonio culturale"*:

- salvaguardia/sviluppo sostenibile del patrimonio culturale
- rafforzamento della consapevolezza per le cognizioni della varietà culturale e delle tradizioni della regione
- rafforzamento del lavoro in rete delle associazioni artistiche e culturali
- rafforzamento della collaborazione tra le istituzioni culturali e turistiche regionali.

Azione guida *"Mobilità e energia"*:

- rafforzamento dell'attrattività e sensibilizzazione per la mobilità sostenibile
- creazione di nuove e innovative soluzioni di mobilità
- assicurazione del approvvigionamento energetico locale
- sfruttamento/ottimizzazione di risorse locali
- creazione di rete degli attori nel settore energetico
- rafforzamento della sensibilità della popolazione per l'importanza dell'argomento energia rinnovabile

SVILUPPO INTEGRATIVO:

Azione guida *"Sanità e Sociale, accessibilità"*:

- creazione di progetti innovativi mirati ai bisogni in ambito sanità e assistenza sociale
- messa in rete degli attori in ambito sanità e assistenza sociale
- rafforzamento della sensibilità della popolazione per l'argomento
- miglioramento delle accessibilità per persone svantaggiate
- rafforzamento delle competenze di persone svantaggiate

Azione guida *"Mercato del lavoro"*:

- messa in rete dei partner istituzionali competenti per il collocamento
- rafforzamento della consapevolezza per il mercato di lavoro comune.

INTELLIGENTES WACHSTUM:

Leitmaßnahme *"Wirtschaft, Innovation und Bildung"*:

- Steigerung der Wettbewerbsfähigkeit der bestehenden Betriebe in den Branchen Landwirtschaft, Produzierendes Gewerbe, Industrie und Dienstleistungen
- Generierung von Wettbewerbsvorteilen beim Absatz von regionalen Produkten/Dienstleistungen
- Steigerung der Angebotsqualität sowie Qualitätsverbesserung in zukunftsfähigen Bereichen
- Initiierung gemeinde- bzw. branchenübergreifender Vernetzungen und Kooperationen im Grenzraum

Leitmaßnahme *"Tourismus, Freizeitinfrastruktur"*:

- Steigerung der Wettbewerbsfähigkeit der bestehenden Betriebe in der Branche Tourismus
- (Weiter)Entwicklung touristisch relevanter Infrastrukturen
- Stärkung der Zusammenarbeit der Gastronomie im Bereich Kulinarik durch Austausch von Produkten und know-how
- Qualifizierung der im Tourismus tätigen Mitarbeiter
- Aufwertung/Schaffung/Ausbau von Freizeitinfrastruktur zur besseren nachhaltigen Erschließung des (Nah)Erholungsraumes
- Attraktivierung von Grenzübergängen

NACHHALTIGES WACHSTUM:

Leitmaßnahme *„Natürliches Erbe"*:

- Nachhaltige Sicherung/Weiterentwicklung des natürlichen Erbes
- Stärkung des Bewusstseins für und des Wissens über das natürliche Erbe
- Stärkung des Vernetzung im Naturbereich

Leitmaßnahme *„Kulturelles Erbe"*:

- Nachhaltige Sicherung/Weiterentwicklung des kulturellen Erbes

- Stärkung des Bewusstseins für und des Wissens über die kulturelle Vielfalt und die Traditionen der Region
- Stärkung der Vernetzung der Kunst- und Kulturvereine
- Forcierung der Zusammenarbeit zwischen regionalen Kultur- und Tourismuseinrichtungen

Leitmaßnahme *„Mobilität und Energie“:*

- Stärkung der Attraktivität und Sensibilisierung für die nachhaltige Mobilität
- Schaffung neuer innovativer Mobilitätslösungen
- Sicherung der lokalen Energieversorgung
- Erschließung/Optimierung regionaler Ressourcen
- Vernetzung der Akteure im Energiebereich
- Stärkung der Sensibilität der Bevölkerung für die Wichtigkeit des Themas erneuerbare Energie

INTEGRATIVES WACHSTUM:

Leitmaßnahme *„Gesundheit und Soziales, Zugänglichkeit“:*

- Forcierung von innovativen bedarfsgerechten Projekten im Bereich Gesundheit und Soziales
- Vernetzung der Akteure im Gesundheits- und Sozialbereich
- Stärkung des Sensibilität der Bevölkerung für das Thema
- Erhöhung der Zugänglichkeit benachteiligter Personen
- *Stärkung der Kompetenzen von benachteiligen Personen*

Leitmaßnahme **„Arbeitsmarkt“***:*

- Vernetzung der für die Arbeitsvermittlung zuständigen institutionellen Partner
- Stärkung des Bewusstseins für den gemeinsamen Arbeitsmarkt

5.4 Risultati attesi / Angestrebte Ergebnisse

SVILUPPO INTELLIGENTE:

- Investimenti causati nel campo d‘azione: 2.320.000
- Posti di lavoro creati/assicurati: +25
- Numero incrementato di pernottamenti/anno: +500.000

Azione guida *"Economia, innovazione e formazione"*:

- Esistono prodotti, servizi, procedimenti, modelli commerciali, cooperazioni transfrontalieri innovativi: +5
- Sono in corso progetti per lo scambio di alunni e apprendisti: +3

Azione guida *"Turismo, infrastruttura Tempo libero"*:

- Esistono prodotti, servizi, procedimenti, modelli commerciali, cooperazioni transfrontalieri innovativi:+3
- Collaboratori partecipano a corsi di qualificazione: +500
- Sono realizzate nuove attrazioni/infrastrutture turistiche: +10
- Valichi di frontiera (strade, sentieri, ecc.) rivalutati: +1
- Nuove ciclabili/infrastrutture realizzate, frequenza sulle ciclabili in aumento: +10%

SVILUPPO SOSTENIBILE:

- Investimenti causati nel campo d'azione: 2.420.000
- Posti di lavoro creati/assicurati: +25

Azione guida *"Patrimonio naturale"*:

- in atto misure di sensibilizzazione: +4
- creati ambienti di ricreazione regionali: +5
- riunioni gruppo di lavoro Natura Raetica hanno luogo: 2 incontro all'anno
- attori in ambito naturalistico partecipano alle riunioni del gruppo di lavoro: +40

Azione guida *"Patrimonio culturale"*:

- in atto misure di sensibilizzazione:+4
- beni culturali e edifici/oggetti storici protetti: +10
- il numero di visitatori nelle strutture culturali aumenta: +10.000
- Collaboratori partecipano a corsi di qualificazione: +35
- riunioni gruppo di lavoro Cultura Raetica hanno luogo: 2 incontro all'anno
- attori in ambito artistico e culturale partecipano alle riunioni del gruppo di lavoro: +40

Azione guida *"Mobilità e energia"*:

- in atto misure di sensibilizzazione:+5
- nuove soluzioni di mobilità: +2

- Misure preparative per lo sfruttamento di fonti di energia alternativa e misure di efficienza sono sviluppate/attuate: +1
- sfruttate o ottimizzate risorse regionali: +2
- attori in ambito energetico in rete: + 2 incontri annuali

SVILUPPO INTEGRATIVO:

- Investimenti causati nel campo d'azione: 1.460.000
- numero abitanti stabile: 146.000
- Posti di lavoro creati/assicurati: +25

Azione guida *"Sanità e Sociale, accessibilità"*:

- in atto misure di sensibilizzazione:+7
- nuovi modelli in risposta alle sfide relative a demenza, situazioni psichiche d'emergenza, cambio demografico e migrazione: +2
- collaboratori professionali e volontari partecipano a corsi di qualificazione: +100
- studi/concetti relativi al tema sviluppati: +1
- attori in ambito sanità e assistenza sociale in rete: +2 incontro annui
- istituito ufficio coordinamento eliminazione barriere architettoniche: +12 ore sett.
- hanno luogo consulenze relative a eliminazione barriere architettoniche: +70
- esistono soluzioni adeguate relative a accessibilità: +8

Azione guida *"Mercato del lavoro"*:

- in atto misure di sensibilizzazione:+3
- attori rilevanti in ambito del mercato di lavoro in rete: +4 rappresentanti degli uffici collocamento si incontrano annualmente

INTELLIGENTES WACHSTUM:

- Ausgelöste Investitionen im Aktionsfeld: 2.320.000
- Arbeitsplätze werden geschaffen/gesichert: +25
- Die Anzahl an Nächtigungen/Jahr ist gesteigert: +500.000

Leitmaßnahme *"Wirtschaft, Innovation und Bildung"*:

- Es gibt innovative grenzüberschreitende Produkte, Dienstleistungen, Verfahren, Geschäftsmodelle, Kooperationen: +5

- Projekte zum Austausch von Schüler und Lehrlinge finden statt: +3

Leitmaßnahme *"Tourismus, Freizeitinfrastruktur"*:

- Es gibt innovative grenzüberschreitende Produkte, Dienstleistungen, Verfahren, Geschäftsmodelle, Kooperationen: +3
- Mitarbeiter nehmen an Qualifizierungsmaßnahmen teil: +500
- Neue touristische Attraktionen/Infrastrukturen sind geschaffen: +10
- Grenzübergänge (Passstraßen, Wanderwege, usw.) sind aufgewertet: +1
- Neue Radwege/Begleitinfrastruktur sind realisiert, die Frequenz auf den Radwegen nimmt zu: +10%

NACHHALTIGES WACHSTUM:

- Ausgelöste Investitionen im Aktionsfeld: 2.420.000
- Arbeitsplätze werden geschaffen/gesichert: +15

Leitmaßnahme *„Natürliches Erbe"*:

- Sensibilisierungsmaßnahmen finden statt: +4
- Regionale Naherholungsräume sind geschaffen: +5
- Arbeitskreissitzungen Natura Raetica finden statt: 2 Treffen pro Jahr
- Akteure im Naturbereich nehmen an den Arbeitskreissitzungen teil: +40

Leitmaßnahme *„Kulturelles Erbe"*:

- Sensibilisierungsmaßnahmen finden statt: +4
- Kulturelle Güter und historische Bauten/Objekte sind gesichert: +10
- Die Besucheranzahl in kulturellen Einrichtungen nimmt zu: +10.000
- Mitarbeiter nehmen an Qualifizierungsmaßnahmen teil: +35
- Arbeitskreissitzungen Cultura Raetica finden statt: 2 pro Jahr
- Akteure im Kunst- und Kulturbereich nehmen an den Arbeitskreissitzungen teil: +40

- Leitmaßnahme *„Mobilität und Energie"*:
- Sensibilisierungsmaßnahmen finden statt: +5
- Es gibt neue Mobilitätslösungen: +2
- Vorbereitungsmaßnahmen zur Erschließung regenerativer Energiequellen und

Effizienzmaßnahmen sind entwickelt/umgesetzt: +1

- Regionale Ressourcen sind neu erschlossen oder eine optimierten Nutzung zugeführt: +2
- Akteure im Bereich Energie sind vernetzt: +2 Treffen pro Jahr

INTEGRATIVES WACHSTUM:

- Ausgelöste Investitionen im Aktionsfeld: 1.460.000
- Anzahl Wohnbevölkerung bleibt stabil: 146.000
- Arbeitsplätze werden geschaffen/gesichert: +20

Leitmaßnahme *„Gesundheit und Soziales, Zugänglichkeit“*:

- Sensibilisierungsmaßnahmen finden statt: +7
- Es gibt neue innovative Modelle als Antwort auf die Herausforderungen hinsichtlich Demenz, Psychische Notlagen, demographischer Wandel und Migration: +2
- Professionelle und freiwillige Mitarbeiter nehmen an Qualifizierungsmaßnahmen teil: +100
- Studien/Konzepte zum Thema sind entwickelt: +1
- Akteure im Bereich Gesundheit und Soziales sind vernetzt: +2 Treffen pro Jahr
- Koordinationsstelle Barrierefreiheit ist eingerichtet: +12WS
- Beratungen zum Thema Barrierefreiheit finden statt: +70
- Es gibt bedarfsgerechte Lösungen zum Thema Zugänglichkeit: +8

Leitmaßnahme *„Arbeitsmarkt“*:

- Sensibilisierungsmaßnahmen finden statt: +3
- Relevante Akteure im Arbeitsmarktes sind vernetzt: +4 Vertreter der Arbeitsmarktorganisationen treffen sich jährlich

5.5 Pilotaggio e controllo qualità / Steuerung und Qualitätssicherung

Direzione e controllo qualità devono assistere la Regione Terra Raetica nella realizzazione dei progetti in modo da raggiungere gli obiettivi prefissati. Una valutazione continua da parte dei rispettivi management regionali servirà alla relativa direzione. I rapporti raccolti vengono elaborati poi nel gruppo di lavoro centrale del management CLLD. L’elaborazione in veste di processo di apprendimento servirà ad aumentare continuamente la qualità nell’attuazione.

Nella matrice per campo d'azione (vedi punto 6) sono stati definiti risultati misurabili e indicatori d'obiettivo.

I progetti attuati dal management CLLD sono connessi al livello outcome e contribuiscono al raggiungimento degli obiettivi. In questo modo si controlla separatamente per progetto se ed in quanto gli obiettivi di progetto contribuiscono al raggiungimento degli obiettivi e risultati al livello di strategia.

A seconda della procedura di scelta del progetto (vedi allegato Procedure di selezione dei progetti) saranno attuati solo progetti conformi alla strategia e che contribuiscono a raggiungere gli obiettivi. Al termine del progetto il responsabile di progetto elabora una breve relazione.

Il management CLLD grazie alle descritte procedure ha sempre una visione completa sullo stato e dispone di una consistente raccolta di dati che consentono un giudizio sull'effetto della relativa misura.

Il management CLLD valuta periodicamente il raggiungimento degli obiettivi nell'ambito del gruppo di lavoro centrale e dirige gli ulteriori passi nel piano d'azione in base ai risultati. Perciò il management dispone di una rappresentazione trasparente e aggiornata del grado di raggiungimento in ogni campo d'azione.

A garanzia della trasparenza l'avviso, le disposizioni, il modo di richiesta, la documentazione, ecc. saranno pubblicati sul sito della Terra Raetica.

Per l'attuazione della strategia saranno perciò istituite le seguenti strutture:

- Consiglio Interreg
- Gruppi di lavoro tematici
- Gruppo di lavoro centrale.

Accanto al Presidente Comprensoriale/Presidente regionale fanno parte del Consiglio Interreg, come organo decisionale, rappresentanti locali delle relative regioni. Nel consiglio Interreg son rappresentati al massimo il 49% di rappresentanti pubblici e al minimo il 51% di rappresentanti privati, agli amministratori delegati regionali spetta una funzione consultiva. In preparazione all'elaborazione del progetto singoli gruppi di lavoro tematici operano allo sviluppo del progetto, il gruppo di lavoro centrale dei manager regionali elabora le delibere per le riunioni del Consiglio Interreg. Nelle riunioni del Consiglio Interreg la Regione Europa Tirolo-Sudtirolo-Trentino (GCTE) è rappresentata con stato di osservatore. Qui avviene anche l'armonizzazione con i relativi progetti nazionali.

Questa procedura è stato un modlelo di successo già nell'ultimo periodo di sostegno, perché ci si è avvicinati di un passo alla visione di one-stop-shops contributi UE nelle rispettive regioni.

Il Consiglio Interreg, il gruppo di lavoro centrale e i gupppi di lavoro tematici si riuniscono

almeni due volte all'anno.

Per il monitoraggio e la direzione delle strutture di attuazione interne si definiscono i seguenti output rispettivamente indicatori, elaborati dal management CLLD (CHI) di norma una volta all'anno (QUANDO) e documentati in forma di una tabella XLS (COME):

argomento	Descrizione degli output rispettivamente indicatori/intervalli	indicatore
Compimento della funzione networking	Numero riunioni consiglioInterreg-Rat rispettivamente organo di scelta progetti/anno Presenza dei membri dell'organo di scelta progetti alle riunioni/anno Numero riunioni nucleo gruppo di lavoro/anno Presenza dei membri del nucleo gruppo di lavoro Numero riunioni gruppi di lavoro tematici/anno Numero complessivo piccoli progetti Numero complessivo progetti medi	2 70% 2 70% 6 40 20
Sensibilizzazione e mobilitazione	Numero articoli mediatici nei media regionali/anno Accessi al sito terraraetica.eu: Uniquevisitors/**mese** Hits/**mese**	20 500 40.000

Steuerung und Qualitätssicherung sollen der Region Terra Raetica helfen, Projekte in einer Weise umzusetzen, dass die gesteckten Ziele erreicht werden können. Eine laufende Bewertung durch die jeweiligen Regionalmanagements soll eine entsprechende Steuerung ermöglichen. Die gesammelten Berichte werden der Kernarbeitsgruppe des CLLD Managements rückgekoppelt. Diese soll im Wege eines Lernprozesses die Qualität in der Umsetzung kontinuierlich steigern. In der Wirkungsmatrix je Aktionsfeld (vgl. Punkt 6) wurden messbare Ergebnisse und Zielindikatoren definiert.

Die Projekte, die das CLLD Management umsetzt, sind mit der Outcome Ebene verknüpft und tragen bestmöglich zur Ergebniserreichung bei. Dabei wird pro Projekt überprüft, inwieweit die Projektziele zur Erreichung der Ziele und Resultate auf Strategieebene beitragen.

Dabei kommen entsprechend des Projektauswahlverfahrens (siehe Anlage Projektselektionskriterien) nur solche Projekte zur Umsetzung, die strategiekonform sind und einen Beitrag zur Zielerreichung leisten. Zu Projektende wird ein entsprechender Kurzbericht vom Projektträger erstellt.

Das CLLD Management verfügt durch die beschriebenen Vorkehrungen über einen laufenden Überblick und eine konsistente Sammlung von Daten, die eine Aussage über die Wirkung der jeweiligen Maßnahme zulassen.

Das CLLD Management wertet die Zielerreichung periodisch im Rahmen der Kernarbeitsgruppe aus und steuert anhand der Ergebnisse die weitere Schwerpunktsetzung

im Aktionsplan. Es verfügt somit über eine laufende, transparente Darstellung des jeweiligen Erfüllungsgrades zu jedem Aktionsfeld.

Zur Sicherstellung der Transparenz werden Bekanntmachung, Förderbestimmungen, Beantragungsmodus, Unterlagen usw. auf der Terra Raetica Website veröffentlicht.

Zur Umsetzung der Strategie werden somit folgende Strukturen aufgebaut:

- Interreg-Rat
- Thematische Arbeitskreise
- Kernarbeitsgruppe

Dem Interreg-Rat als Entscheidungsgremium gehören neben den Bezirkspräsidenten/Regionspräsidenten lokale Vertreter aus den jeweiligen Regionen an. Im Interreg-Rat sind max. 49% öffentliche und mind. 51% private Mitglieder vertreten, den Geschäftsführern der Regionalmanagements kommt eine beratende Funktion zu. Vorgelagert arbeiten einzelne thematische Arbeitskreise an der Projektentwicklung, die Kernarbeitsgruppe der Regionalmanager erarbeitet die Entscheidungsgrundlagen für die Sitzung des Interreg-Rats. In den Sitzungen des Interreg-Rats ist die Europaregion Tirol-Südtirol-Trentino (EVTZ) mit Beobachterstatus vertreten. Hier erfolgt auch die Abstimmung mit den jeweiligen landesweiten Vorhaben.

Diese Vorgangsweise hat sich schon in der letzten Förderperiode als Erfolgsmodell herausgestellt, weil man dadurch der Vision eines one-stop-shops für EU-Förderungen in der jeweiligen Region einen Schritt näher gerückt ist.

Der Interreg-Rat, die Kernarbeitsgruppe und die thematischen Arbeitskreise tagen mindestens 2 Mal pro Jahr.

Für Monitoring und Steuerung der internen Umsetzungsstrukturen werden folgende Outputs bzw. Indikatoren definiert, die vom CLLD-Managements (WER) in der Regel 1x jährlich (WANN) erstellt und in Form einer XLS-Tabelle (WIE) dokumentiert werden:

Thema	Beschreibung der Outputs bzw. Indikatoren/Zeitintervall	Indikator
Erfüllung der Vernetzungs-funktion	Anzahl der Sitzungen Interreg-Rat bzw. Projektauswahlgremium/Jahr	2
	Anwesenheit der Mitglieder des Projektauswahlgremiums bei Sitzungen/Jahr	70%
	Anzahl der Sitzungen der Kernarbeitsgruppe/Jahr	2
	Anwesenheit der Mitglieder bei der Kernarbeitsgruppe	70%
	Anzahl der Sitzungen thematische Arbeitsgruppen/Jahr	6
	Anzahl der Kleinprojekteprojekte gesamt	40
	Anzahl Mittelprojektre gesamt	20
Sensibilisierung & Mobilisierung	Anzahl der Medienartikel in regionalen Medien/Jahr	20
	Zugriffszahlen auf Webseite terraraetica.eu:	

	Unique visitors/**Monat** Hits/**Monat**	500 40.000

5.6 Coerenza con le strategie CLLD locali / Kohärenz mit lokalen CLLD/Regionalentwicklungs-Strategien

Nell'elaborazione della presente strategia CLLD Terra Raetica è stat posta particolare attenzione alla coerenza con le strategie CLLD locali rispettivamente le relative strategie di sviluppo regionali. La strategia CLLD Terra Raetica è fondamentalmente il risultato delle relative strategie di sviluppo/strategie di sviluppo regionali, in pratica si basa su queste.

I gruppi di lavoro tematici, che nella loro composizione sono attivi anche oltre confine da parecchio tempo, pongono la cooperazione su una base ancora più larga. Così è garantito che ambedue le strategie, cioè le strategie CLLD locali/strategie di sviluppo regionali e la strategia transfrontaliera CLLD Terra Raetica, mirano nella stessa direzione. La differenza fondamentale è la componente transfrontaliera.

Le tabelle che seguono mostrano la coerenza del presente approccio CLLD con le strategie CLLD locali/strategie di sviluppo regionali.

	Misure guida CLLD Terra Raetica 2014-2020						
Obiettivi tematici SSL Landeck 2014-2020	Economia, innovazione e formazione	Turismo, infrastrutture tempo libero	Patrimonio naturale	Patrimonio culturale	Mobilitè e energia	Sanità e sociale, accessibilità	Mercato del lavoro
Valorizzazione turismo (estivo)							
Progetti ambientali /mobililtà in relazione all'energia							

Competitività							
Salvaguardia e uso di risorse naturali							
Salvaguardia e uso del patrimonio culturale							
Rivalutazione centri							
Community							
Gestione dell'ambiente naturale e cambiamenti climatici							
Innovazione, sviluppo PMI							
Energia							
Pari opportubità e accessibilità							
cooperazione tra città e dintorni							

Già nella strategia di sviluppo locale per il distretto di Landeck (LES Landeck) è stata considerata la Regione Raetica. Perciò in molti campi d'azioni si hanno misure e progetti, nei quali si possono realizzare sinergie.

Questo vale soprattutto per l'ambito miglioramento attrattività turismo (estivo) (LES Landeck) e l'ambito turismo e infrastrutture per il tempo libero (LES CLLD Terra Raetica), dove sono pronti progetti pilota come:

- Offensiva di qualificazione turismo Terra Raetica (corsi di formazione comuni per collaboratori turistici)
- Mountain bike single trails (specialmente regione Resia)
- Miglioramento qualitativo e raccordi ciclabile via Claudia Augusta con trasporto bici.

Gli ambiti mobilità e energia (LES CLLD Terra Raetica) e progetti ambientali energetici/mobilità (LES Landeck) vengono trattati col supporto della collaborazione e della formazione della coscienza nel trasporto pubblico transfrontaliero nonché soluzioni a bassa soglia innovative per il trasporto pubblico per i comuni montani periferici.

Nel settore del patrimonio culturale si proseguirà con la cooperazione transfrontaliera dei musei nel territorio di confine con la carta culturale Terra Raetica. La rivitalizzazione e una maggiore attrattività di alcuni luoghi ed edifici culturali storici nel territorio di confine troveranno sostegno.

Nel settore patrimonio naturale le organizzazioni dei parchi naturali e nazionali dell'area di confine hanno progettato e preparato l'InfopassNatura Raetica e l'Accademia Natura Raetica (escursioni e corsi di formazione comuni per i collaboratori).

In merito all'argomento Pari Opportunità (LES Landeck) e Salute, Sociale e Accessibilità (LES CLLD Terra Raetica) è pronto un progetto comune e condiviso relativo all'eliminazione delle barriere.

	Misure guida CLLD Terra Raetica 2014-2020						
Obiettivi tematici SSL lmst 2014-2020	Economia, innovazione e formazione	Turismo, infrastrutture tempo libero	Patrimonio naturale	Patrimonio culturale	Mobilitè e energia	Sanità e sociale, accessibilità	Mercato del lavoro
Regionalità							
Regione del benessere sostenibile							
Energia e mbilità							
Paesaggio naturale e culturale							
Cultura e beni culturali							
Gastronomia e alimentazione							

Qualità di vita e amiente economico							
Varietà e volontariato							

Già nella strategia di sviluppo locale per il distretto di Imst (LES Imst) è stata considerata la Regione Raetica. Perciò in molti campi d'azioni si hanno misure e progetti, nei quali si possono realizzare sinergie.

Ecco alcuni esempi:

Nel settore del patrimonio culturale (LES CLLD Terra Raetica) e cultura e beni culturali (LES Imst) si proseguirà con la cooperazione transfrontaliera dei musei nel territorio di confine con la carta culturale Terra Raetica.

Lungo la Via Claudia Augusta in alcuni comuni sono state realizzate informazioni su nuovi musei o esposizioni relative a ritrovamenti e reperti lunga la storica via romana.

Nel settore patrimonio naturale (LES CLLD Terra Raetica) e Paesaggio naturale e culturale (LES Imst) le organizzazioni dei parchi naturali e nazionali dell'area di confine hanno progettato e preparato l'Infopass Natura Raetica e l'Accademia Natura Raetica (escursioni e corsi di formazione comuni per i collaboratori). L'argomento della gestione della selvaggina acquisterà importanza transfrontaliera con i due centri per capricorni in almeno due luoghi.

L'ambito della varietà e del volontariato (LES Imst) e Salute, Sociale e Accessibilità (LES CLLD Terra Raetica) è pronto un progetto comune e condiviso relativo all'eliminazione delle barriere.

	Misure guida CLLD Terra Raetica 2014-2020						
Obiettivi tematici Leader Val Venosta 2014-2020	Economia, innovazione e formazione	Turismo, infrastrutture tempo libero	Patrimonio naturale	Patrimonio culturale	Mobilitè e energia	Sanità e sociale, accessibilità	Mercato del lavoro
Competitività di aziende agricole e PMI							
Infrastrutture e servizi essenzali per la popolazione							
Turismo sostenibile							

La strategia locale "Leader Val Venosta 2014 – 2020" è in fase di elaborazione. Gli obiettivi tematici sono indicativi e basati sulla bozza di programma "PSR 2014/2020". La presente strategia CLLD è inoltre armonizzata con il bilancio 2015 e la relazione programmatica per il periodo 2015 – 2017 del Comprensorio Val Venosta.

Dopo l'istituzione delle GAL per FEASR saranno chiarite dettagliatamente le sinergie tra management CLLD CTE e management CLLD FEASR. L'obiettivo è quello di rendere possibile un „One Stop Shop" per l'attuazione CLLD nell'Alto Adige.

	Misure guida CLLD Terra Raetica 2014-2020						
Obiettivi tematici Ziele SSL regione Parco Nazionale 2025 / Agenda 2030	Economia, innovazione e formazione	Turismo, infrastrutture tempo libero	Patrimonio naturale	Patrimonio culturale	Mobilitè e energia	Sanità e sociale, accessibilità	Mercato del lavoro
Mettere in rete il turismo							

Parco nazione regione di salute - Definizione							
Mantenere l'attrattività del luogo							
Ampliare/sostenere la rete di scienze naturali							

Nella definizione della strategia di sviluppo della posizione Regione Parco Nazionale 2025 e dell'Agenda 2030 si è lavorato in considerazione della regione Terra Raetica. Perciò in molti campi d'azioni si hanno misure e progetti, nei quali si possono realizzare sinergie.

In der Erarbeitung der vorliegenden CLLD-Strategie Terra Reatica wurde große Sorgfalt auf die Kohärenz mit den lokalen CLLD-Strategien bzw. den jew. Regionalentwicklungsstrategien gelegt. Die CLLD-Strategie Terra Raetica ergibt sich im Wesentlichen aus den jew. lokalen Entwicklungsstrategien/Regionalentwicklungsstrategien, baut sozusagen auf diesen auf.

Die vorgelagerte Arbeitskreise, welche in ihrer Zusammensetzung auch grenzüberschreitend bereits seit längerer Zeit tätig sind, stellen die Kooperation nochmals auf eine breitere Basis. Dadurch ist garantiert, dass beide Strategien, also sowohl die lokalen CLLD-Strategien/Regionalentwicklungsstrategien als auch die grenzüberschreitende CLLD-Strategie Terra Reatica gleichermaßen in die selbe Richtung zielen. Der wesentliche Unterschied liegt in der Betonung der grenzüberschreitenden Komponente.

Nachfolgende Tabellen zeigen die Kohärenz des vorliegenden CLLD-Ansatzes mit den lokalen CLLD-Strategien/jew. Regionalentwicklungsstrategien:

	Leitmaßnahmen CLLD Terra Raetica 2014 – 2020

Thematische Ziele LES Landeck 2014-2020	Wirtschaft, Innovation und Bildung	Tourismus, Freizeitinfrastruktur	Natürliches Erbe	Kulturelles Erbe	Mobilität und Energie	Gesundheit und Soziales, Zugänglichkeit	Arbeitsmarkt
Attraktivierung (Sommer-)Tourismus							
Energiebezogene Umweltvorhaben/Mobilität							
Wettbewerbsfähigkeit							
Natürliche Ressourcen schützen und nützen							
Kulturelles Erbe schützen und nützen							
Ortskernrevitalisierung							
Community							
Naturraummanagement und Klimawandel							
Innovation, KMU Entwicklung							
Energie							
Chancengleichheit und Zugänglichkeit							
Stadt-Umland Kooperation							

Schon bei der Erarbeitung der lokalen Entwicklungsstrategie für den Bezirk Landeck (LES Landeck) wurde Rücksicht genommen auf die Region Terra Raetica. Daraus ergeben sich in vielen Aktionsfelder Maßnahmen und Projekten wo Synergien erzielt werden können.

Dies betrifft insbesondere den Bereich Attraktivierung (Sommer-)Tourismus (LES landeck) und den Bereich Toursimus und Freizeitinfrastruktur (LES CLLD Terra Raetica) wo Pilotprojekte

vorbereitet sind, wie z.B..

- Qualifizierungsoffensive Tourismus Terra Raetica (gemeinsame Kurse der Tourismus Mitarbeiter)
- Mountaunbike single trails (besonders Reschenregion)
- Qualitätsverbesserung und Lückenschluss Radweg Via Claudia Augusta mit Radtransport

Die Bereiche Mobilität und Energie (LES CLLD Terra Raetica) und energiebezogene Umweltvorhaben/Mobilität (LES Landeck) werden mit Unterstützung der Zusammenarbeit und Bewusstseinsbildung im grenzüberschreitenden ÖPNV sowie innnovativen Mikro ÖV Lösungen für die peripheren Berggemeinden angesprochen.

Im Bereich kulturelles Erbe wird die grenzüberschreietende Kooperation der Museen im Grenzraum mit der Kulturkarte Terra Raetica fortgesetzt. Die Revitalisierung und Attraktivierung einzelner histor. Kulturbauten in der Grenzregion wird unterstützt werden.

Im Bereich natürliches Erbe haben die National- und Naturparkorganisationen der Grenzregion den Natura Raetica Infopass und die Natura Raetica Akademie (gemeinsame Exkursionen, Fortbildungen der Mitarnbeiter) vorbereitet.

Im Bereich Chancengleichheit (LES Landeck) und Gesundheit, Soziales, Zugänglichkeit (LES CLLD Terra Raetica) steht ein gemeinsames Projekt zu Barrierefreiheit in den Startlöchern.

	Leitmaßnahmen CLLD Terra Raetica 2014 – 2020						
Thematische Ziele LES Imst 2014-2020	Wirtschaft, Innovation und Bildung	Tourismus, Freizeitinfrastruktur	Natürliches Erbe	Kulturelles Erbe	Mobilität und Energie	Gesundheit und Soziales, Zugänglichkeit	Arbeitsmarkt
Regionalität							
Nachhaltige Wohlfühlregion							
Energie und Mobilität							

Natur- und Kulturlandschaft							
Kultur und Kulturgut							
Kulinarik und Esskultur							
Lebensqualität und Wirtschaftsraum							
Vielfalt und Ehrenamt							

Schon bei der Erarbeitung der lokalen Entwicklungsstrategie für den Bezirk Imst (LES Imst) wurde Rücksicht genommen auf die Region Terra Raetica. Daraus ergeben sich in vielen Aktionsfelder Maßnahmen und Projekten wo Synergien erzieltr werden können.

Einige davon sind:

Im Bereich kulturelles Erbe (LES CLLD Terra Raetica) und Kultur und Kulturgut (LES Imst) wird die grenzüberschreitende Kooperation der Museen im Grenzraum mit der Kulturkarte Terra Raetica fortgesetzt.

Entlang der Via Claudia Augusta sind in einzelnen Gemeinden neue Museen oder Aussstellungen zu Funden an der alten Römerstraße vorbesprochen

Im Bereich natürliches Erbe (LES CLLD Terra Raetica) und Natur- und Kulturlandschaft (LES Imst) haben die National- und Naturparkorganisationen der Grenzregion den Natura Raetica Infopass und die Natura Raetica Akademie (gemeinsame Exkursionen, Fortbildungen der Mitarnbeiter) vorbereitet. Dem Thema Wildtiermanagement wird mit dem angestrebten Steinbockzentren an zumindest 2 Standorten grenzüberschreitende Bedeutung gegeben.

Im Bereich Vielfalt und Ehernamt (LES Imst) und Gesundheit, Soziales, Zugänglichkeit (LES CLLD Terra Raetica) steht ein gemeinsames Projekt zu Barrierefreiheit in den Startlöchern.

Thematische Ziele Leader Vinschgau 2014-2020	Wirtschaft, Innovation und Bildung	Tourismus, Freizeitinfrastruktur	Natürliches Erbe	Kulturelles Erbe	Mobilität und Energie	Gesundheit und Soziales, Zugänglichkeit	Arbeitsmarkt
Wettbewerbsfähigkeit von landwirtschaftlichen Betrieben und KMUs							
Infrastruktur und Basisdienste für Bevölkerung							
Nachhaltiger Tourismus							

Die lokale Strategie „Leader Vinschgau 2014 – 2020“ befindet sich in Ausarbeitung. Die thematischen Ziele sind indikativ und an den Programmentwurf „PSR 2014/2020“ vom März 2015 angelehnt. Die vorliegende CLLD-Strategie ist zudem mit der strategischen mittelfristigen Finanzplanung der Bezirksgemeinschaft Vinschgau kohärent.

Nach erfolgter Gründung der LAGs für ELER werden im Detail noch die Synergien zwischen dem CLLD-Management ETZ und CLLD-Management ELER abgeklärt. Zielsetzung ist möglichst einen One Stop Shop für die CLLD Umsetzung in Südtirol zu ermöglichen.

Thematische Ziele Standortentwicklungsstrategie Nationalparkregion 2025 / Agenda 2030	Wirtschaft, Innovation und Bildung	Tourismus, Freizeitinfrastruktur	Natürliches Erbe	Kulturelles Erbe	Mobilität und Energie	Gesundheit und Soziales, Zugänglichkeit	Arbeitsmarkt
Tourismus vernetzen							
Gesundheitsregion Nationalpark profilieren							
Standortattraktivität erhalten							
Naturwissenschaftliches Netzwerk ausbauen/fördern							

Bei der Definition der Standortsentwicklungsstrategie Nationalparkregion 2025 und der Agenda 2030 wurde Bedacht auf die Region Terra Raetica vorgegangen. Daraus ergeben sich in einige Aktionsfelder Maßnahmen und Projekten wo Synergien erzielt werden können.

5.7 Coerenza con strategie regionali ed eventualmente anche nazionali (compresi GECT) / Kohärenz mit regionaler und allenfalls auch staatlicher Ebene (u. a. auch EVTZ)

Le tabelle che seguono mostrano la coerenza del presente approccio CLLD con diversi programmi regionali e statali:

	Misure guida CLLD Terra Raetica 2014-2020						
Obiettivi tematici ELER/IWB/ESF Tirolo	Economia, innovazione e formazione	Turismo, infrastrutture tempo libero	Patrimonio naturale	Patrimonio culturale	Mobilità e energia	Sanità e sociale, accessibilità	Mercato del lavoro
Rafforzamento della ricerca, dello sviluppo tecnologico e dell'innovazione							
Aumento della competitività delle piccole e medie imprese e del settore agrario							
Sostegno delle iniziative per la diminuzione di emissioni CO2 in tutti i settori economici							
Sostegno dell'adeguamento al cambiamento climatico nonché della prevenzione dei rischi e della gestione dei rischi							
Tutela ambientale e sostegno dell'efficienza di risorse							
Sostegno dell'occupazione e sostegno alla mobilità delle forze del lavoro							
Sostegno dell'integrazione sociale e lotta contro la povertà							
Investimenti in formazione, competenze e formazione adulti							

	Misure guida CLLD Terra Raetica 2014-2020						
Obiettivi tematici ELER/IWB/ESF Alto Adige	Economia, innovazione e formazione	Turismo, infrastrutture tempo libero	Patrimonio naturale	Patrimonio culturale	Mobilitè e energia	Sanità e sociale, accessibilità	Mercato del lavoro
Rafforzamento della ricerca, dello sviluppo tecnologico e dell'innovazione							
Aumento della competitività delle piccole e medie imprese e del settore agrario							
Eliminazione di barriere e miglioramento dell'uso e della qualità di IKT							
Sostegno delle iniziative per la diminuzione di emissioni CO2 in tutti i settori economici							
Sostegno dell'adeguamento al cambiamento climatico nonché della prevenzione dei rischi e della gestione dei rischi							
Sostegno dell'occupazione e sostegno alla mobilità delle forze del lavoro							
Tutela ambientale e sostegno dell'efficienza di risorse							
Sostegno dell'integrazione sociale e lotta contro la povertà							
Investimenti in formazione, competenze e formazione adulti							
Sviluppo delle capacità istituzionali e amministrazioe pubblica efficiente							

	Misure guida CLLD Terra Raetica 2014-2020						
Obiettivi tematici EVTZ Regione Europea Tirolo	Economia, innovazione e formazione	Turismo, infrastrutture tempo libero	Patrimonio naturale	Patrimonio culturale	Mobilitè e energia	Sanità e sociale, accessibilità	Mercato del lavoro
Rafforzamento dei rapporti economici, sociali e culturali tra la popolazione dei suoi membri							
Sostegno dello sviluppo territoriale ... Ambito formazione							
Sostegno dello sviluppo territoriale ... Settore cultura							
Sostegno dello sviluppo territoriale ... Ambito energia							
Sostegno dello sviluppo territoriale ... Ambito mobilità sostenibile							
Sostegno dello sviluppo territoriale ... Ambito sanità							
Sostegno dello sviluppo territoriale ... Ambito ricerca e innovazione							
Sostegno dello sviluppo territoriale ... Ambito economia							
Sostegno dello sviluppo territoriale ... Ambito agricoltura montana e ambiente montano							
Miglioramento della concertazione nella partecipazione a programmi della Cooperazione territoriale europea e altri programmi tematici della UE							

Nachfolgende Tabellen zeigen die Kohärenz des vorliegenden CLLD-Ansatzes mit diversen regionalen und staatlichen Programmen:

	Leitmaßnahmen CLLD Terra Raetica 2014 – 2020						
Thematische Ziele ELER/IWB/ESF Tirol	Wirtschaft, Innovation und Bildung	Tourismus, Freizeitinfrastruktur	Natürliches Erbe	Kulturelles Erbe	Mobilität und Energie	Gesundheit und Soziales, Zugänglichkeit	Arbeitsmarkt
Stärkung von Forschung, technologischer Entwicklung und Innovation							
Stärkung der Wettbewerbsfähigkeit kleiner und mittlerer Unternehmen und des Agrarsektors							
Förderung der Bestrebung zur Verringerung von CO2 Emissionen in allen Branchen der Wirtschaft							
Förderung der Anpassung an den Klimawandel sowie der Risikoprävention und des Risikomanagements							
Umweltschutz und Förderung der Ressourceneffizienz							
Förderung der Beschäftigung und Unterstützung der Mobilität von Arbeitskräften							
Förderung der sozialen Eingliederung und Bekämpfung der Armut							

Investition in Bildung, Kompetenzen und lebenslanges Lernen							

	Leitmaßnahmen CLLD Terra Raetica 2014 – 2020						
Thematische Ziele ELER/IWB/ESF Südtirol	Wirtschaft, Innovation und Bildung	Tourismus, Freizeitinfrastruktur	Natürliches Erbe	Kulturelles Erbe	Mobilität und Energie	Gesundheit und Soziales, Zugänglichkeit	Arbeitsmarkt
Stärkung von Forschung, technologischer Entwicklung und Innovation							
Stärkung der Wettbewerbsfähigkeit kleiner und mittlerer Unternehmen und des Agrarsektors							
Verbesserung der Barrierefreiheit sowie der Nutzung und Qualität von IKT							
Förderung der Bestrebung zur Verringerung von CO2 Emissionen in allen Branchen der Wirtschaft							
Förderung der Anpassung an den Klimawandel sowie der Risikoprävention und des Risikomanagements							
Förderung der Beschäftigung und Unterstützung der Mobilität von Arbeitskräften							
Umweltschutz und Förderung der Ressourceneffizienz							
Förderung der sozialen Eingliederung und Bekämpfung der Armut							
Investitionen in Bildung, Kompetenzen und lebenslanges Lernen							

Aufbau der institutionellen Kapazitäten und effiziente öffentliche Verwaltung							

	Leitmaßnahmen CLLD Terra Raetica 2014 – 2020						
Thematische Ziele EVTZ Europaregion Tirol	Wirtschaft, Innovation und Bildung	Tourismus, Freizeitinfrastruktur	Natürliches Erbe	Kulturelles Erbe	Mobilität und Energie	Gesundheit und Soziales, Zugänglichkeit	Arbeitsmarkt
Stärkung der wirtschaftlichen, sozialen und kulturellen Beziehungen zwischen der Bevölkerung seiner Mitglieder							
Förderung der territorialen Entwicklung ... im Bereich Bildung							
Förderung der territorialen Entwicklung ... im Bereich Kultur							
Förderung der territorialen Entwicklung ... im Bereich Energie							
Förderung der territorialen Entwicklung ... im Bereich nachhaltige Mobilität							
Förderung der territorialen Entwicklung ... im Bereich Gesundheit							
Förderung der territorialen Entwicklung ... im Bereich Forschung und Innovation							
Förderung der territorialen Entwicklung ... im Bereich Wirtschaft							

Förderung der territorialen Entwicklung ... im Bereich Berglandwirtschaft und -umwelt							
Stärkung der Abstimmung bei der gemeinsamen Teilnahme an Programmen der Europäischen Territorialen Zusammenarbeit und anderen thematischen Programmen der EU							

6. PIANO D'AZIONE / MASSNAHMENPLAN

6.1 Misure per realizzare gli obiettivi con i relativi indicatori di output (qualitativi e quantitativi) – un massimo di tre misure nell'ambito dell'AZIONE 3 della Priorità 5 – approccio CLLD del programma (crescita intelligente, sostenibile e inclusiva) /
Maßnahmen zur Zielerreichung mit den entsprechenden Outputindikatoren (qualitative und quantitative Messgrößen) – maximal 3 Maßnahmen gemäß AKTION 3 der Prioritätsachse 5 – CLLD-Ansatz des Programms (intelligentes, nachhaltiges und inklusives Wachstum)

Azione – Maßnahme 1: crescita intelligente – intelligentes Wachstum

Descrizione dell'Azione - Beschreibung der Maßnahme

- Azione guida *"Economia, innovazione e formazione"*
  - Investimenti in prodotti (anche processi) nuovi e/o di migliore qualità, in nuove tecnologie e servizi innovativi
  - Misure a sostegno dell'agricoltura
  - Rivitalizzazione e rivalutazione di vecchie tecniche artigianali e dell'artigianato
  - Pubblicità transfrontaliera in materia, marketing
  - Messa in rete di ricerca privata e pubblica, creazione di reti
  - Cooperazione orizzontale e verticale
  - Reciproco scambio di informazioni, esperienze e concetti
  - Sostegno di progetti di scambio per alunni e apprendisti

- Azione guida *"Turismo, infrastrutture del tempo libero"*
  - Creazione di offerte di maggiore valore turistico
  - Sviluppo transfrontaliero di destinazioni
  - Rafforzamento della cooperazione tra agricoltura e turismo
  - Sostegno della collaborazione tra gastronomia e alberghi nel settore culinario
  - Armonizzazione di offerte per il turismo invernale e estivo
  - Sostegno dello scambio di know how
  - Attuazione di corsi di qualificazione transfrontalieri
  - Investimenti nelle strutture per il tempolibero (per esempio pedociclabili, sentieri, strade di valichi di frontiera)
  - Creazione di punti di attrazione transfrontaliera

- Leitmaßnahme *„Wirtschaft, Innovation und Bildung"*

- Investition in neue und/oder qualitativ höherwertiger Produkte (auch Prozesse), neuen Technologien und innovativen Dienstleistungen
- Maßnahmen zur Stärkung der Landwirtschaft
- Belebung und Inwertsetzung alter Handwerkstechniken und der Kleinkünste
- Grenzüberschreitende, begleitende Werbung, Marketing
- Vernetzung von privater und öffentlicher Forschung, Schaffung von Netzwerken
- Horizontale und vertikale Kooperationen
- Gegenseitiger Austausch von Informationen, Erfahrungen und Konzepten
- Förderung von Austauschprojekte für Schüler und Lehrlinge

- Leitmaßnahme *„Tourismus, Freizeitinfrastruktur“*
  - Schaffung touristisch höherwertiger Angebote
  - Grenzüberschreitende Destinationsentwicklung
  - Stärkung der Kooperation zwischen Landwirtschaft und Tourismus
  - Förderung der Zusammenarbeit der Gastronomie- und Hotelleriebetriebe im Bereich der Kulinarik
  - Abstimmung von Angeboten im Sommer- und Wintertourismus
  - Förderung des Austauschs von know how
  - Durchführung von grenzüberschreitenden Qualifizierungskurse
  - Investitionen in Freizeitinfrastruktur (z.B. Rad- und Wanderwege, Passstraßen)
  - Schaffung von grenzüberschreitenden Attraktionsschwerpunkte

Livello di intervento per ogni misura / Interventionsebene je Maßnahme		**Indicatori / Indikatoren**	**Valori di riferimento / obiettivo** Fonti (documenti giustificativi) **Basiswerte / Zielwerte** Quellen (Belege)	
Impatto / area CLLD Impact / CLLD - Gebiet	Contributo al miglioramento della qualità della vita e delle condizioni economiche /Beitrag zur Verbesserung der Lebensqualität und der wirtschaftlichen Bedingungen.	Indice per qualità di vita di territori rurali Indice per condizioni economiche / Index für Lebensqualität ländlicher Gebiete Index für wirtschaftliche Bedingungen		
Outcome / area CLLD CLLD – Gebiet	La produttività nella Terra Raetica é aumentata nel 2023 / Die Wertschöpfung in der Terra Raetica ist 2023 gesteigert.	Investimenti campo d'azione tematico in € / Investitionen Aktionsfeldthema in €; Creazione e mantenimento posti di lavoro campo d'azione tematico / Schaffung, Erhaltung Arbeitsplätze Aktionsfeldthema; pernottamenti/anno / Nächtigungen/Jahr; fonte: rilevamenti propri, Uffici provinciali Statistica (TIRIS/ASTAT) / Quelle: eigene Erhebungen, Landesämter für Statistik (TIRIS/ASTAT)	0 0 16,5 Mio	2.320.000 25 17 Mio
Output 1	La regione Terra Raetica punta su innovazione e cooperazione / Die Region Terra Raetica setzt auf Innovation und Kooperation.	Numero di prodotti transfrontalieri innovativi, servizi, processi, modelli commerciali, cooperazioni / Anzahl innovativer grenzüberschreitender Produkte, Dienstleistungen, Verfahren, Geschäftsmodelle, Kooperationen; fonte: propri rilevamenti / Quelle: eigene Erhebungen	0	8
Output 2	La formazione è ritenuta fattore di competitività decisivo / Bildung wird als entscheidender Wettbewerbsfaktor ernstgenommen.	numero progetti di scambio transfrontalieri per alunni e apprendisti / Anzahl grenzüberschreitender Austauschprojekte für Schüler und Lehrlinge Fonte: prorpri rilevamenti / Quelle: eigene Erhebungen	0	3
Output 3	L'infrastruttura turistica è sviluppata / Die Tourismusinfrastruktur ist weiterentwickelt.	Numero di attrazioni/infrastrutture nuove / Anzahl neuer Attraktionen/Infrastrukturen fonte rilevamenti propri / Quelle: eigene Erhebungen	0	10
Output 4	I collaboratori partecipano insieme alla formazione. / Mitarbeiter bilden sich gemeinsam fort.	Partecipanti alle iniziative di qualificazione / Teilnehmer Qualifizierungsmaßnahmen fonte: propri rilevamenti / Quelle: eigene Erhebungen	0	500

Output 5	L'infrastruttura per il tempo libero è sviluppata / Die Freizeitinfrastruktur ist weiterentwickelt.	numero di posti di frontiera rivalutati / Anzahl aufgewerteter Grenzübergänge; numero di nuove pedociclabili transfrontaliere realizzate (tronchi) e infrastrutture per pedociclabili nonché aumento delel frequenze sulle pedociclabili / Anzahl neu geschaffener grenzüberschreitender Radwege (Teilstücke) und Radwegbegleitinfrastruktur und Frequenzsteigerung auf den Radwegen fonte: rilevemaneti propri / Quelle: eigene Erhebungen und Zählstationen	0 0	1 10%
Input / attivitá del management CLLD Aktivitäten des CLLD Management	Management, controlling, marketing e amministrazione, ideare e sviluppare progetti / Management; Controlling; Marketing und Administration; Projekte lancieren und entwickeln	risorse/costi Ressourcen/ Kosten		560.000

Azione – Maßnahme 2: crescita sostenibile – nachhaltiges Wachstum

Descrizione dell'Azione – Beschreibung der Maßnahme

- Azione guida *"Patrimonio naturale"*
  - Rafforzamento della consapevolezza per varietà ecologica e connessioni nonché conoscenza del valore del paesaggio naturale regionale, anche attraverso programmi di visite guidate e programmi di educazione ambientale
  - Sensibilizzazione e animazione della popolazione all'uso sostenibile con le risorse naturali
  - Ampliamento della rete e dello scambio di esperienze degli attori in ambito naturalistico
  - Misure di qualificazione e formazione in ambito dell'educazione ambientale
  - Pubblicità e marketing transfrontaliero

- Azione guida *"Patrimonio culturale"*
  - Conservazione e cura del paesaggio culturale rurale e rafforzamento della consapevolezza del valore
  - Risanamento e rivalutazione di beni e edifici culturali storici
  - Salvaguardia del patrimonio culturale tramite insegnamento di storia e tradizione (per esempio Età della pietra, romani, attività mineraria)
  - Sostegno a attori culturali regionali
  - Maggiore lavoro di rete e scambio degli attori in ambito artistico e culturale
  - Pubblicità e marketing transfrontaliero
  - Misure di qualificazione e formazione in ambito delle tecniche artigianali storiche

- Azione guida *"Mobilità e energia"*
  - Miglioramento dell'offerta del trasporto pubblico
  - Sensibilizzazione della popolazione per la mobilità pubblica con risparmio energetico e aumento dell'attrattività
  - Misure e azioni in ambito della mobilità "dolce"
  - Misure preparative e offerte nell'ambito dell'energia rinnovabile
  - Maggiore lavoro di rete e scambio d'esperienze degli attori in ambito energetico
  - Sensibilizzazione della popolazione per l'argomento dell'energia rinnovabile e sostenibile

- Leitmaßnahme *„Natürliches Erbe“*
    - Stärkung des Bewusstseins für ökologische Vielfalt und Zusammenhänge sowie das Wissen über die Wertigkeit der regionalen Naturlandschaft, auch durch Besucherbetreuungsprogramme und Umweltbildungsprogramme in der freien Natur
    - Sensibilisierung und Animation der Bevölkerung für einen nachhaltigen Umgang mit natürlichen Ressourcen
    - Ausbau der Vernetzung und des Erfahrungsaustauschs der Akteure im Naturbereich
    - Qualifizierungs- und Ausbildungsmaßnahmen im Bereich der Umweltpädagogik
    - Grenzüberschreitende Werbung und Marketing

- Leitmaßnahme *„Kulturelles Erbe“*
    - Erhalt und Pflege der bäuerlichen Kulturlandschaft und Stärkung des Bewusstsein für die Wertigkeit
    - Sanierung und Inwertsetzung historischer Kulturstätten und Bauwerke
    - Schutz des kulturellen Erbes durch Vermittlung von Geschichte und Tradition (z.B Steinzeit, Römerzeit, Bergbau)
    - Förderung regionaler Kulturschaffender
    - Stärkere Vernetzung und Austausch der Akteure im Kunst- und Kulturbereich
    - Grenzüberschreitende Werbung und Marketing
    - Qualifizierungskurse zu historischen Handwerkstechniken

- Leitmaßnahme *„Mobilität und Energie“*
    - Verbesserung des Angebots im ÖPNV
    - Sensibilisierung der Bevölkerung für ressourcenschonende, öffentliche Mobilität und dessen Attraktivierung
    - Maßnahmen im Bereich der sanften Mobilität
    - Vorbereitungsmaßnahmen und Angebote im Bereich der erneuerbaren Energie
    - Vernetzung und Erfahrungsaustausch der Akteure im Energiebereich
    - Sensibilisierung der Bevölkerung für das Thema erneuerbare und nachhaltige Energie

Livello di intervento per ogni misura / Interventionsebene je Maßnahme		**Indicatori / Indikatoren**	**Valori di riferimento / obiettivo** Fonti (documenti giustificativi) **Basiswerte / Zielwerte** Quellen (Belege)	
Impatto / area CLLD Impact / CLLD - Gebiet	Contributo al miglioramento della qualità della vita e delle condizioni economiche / Beitrag zur Verbesserung der Lebensqualität und der wirtschaftlichen Bedingungen	Indice per qualità di vita di territori rurali Indice per condizioni economiche / Index für Lebensqualität ländlicher Gebiete Index für wirtschaftliche Bedingungen		
Outcome / area CLLD CLLD – Gebiet	Il patrimonio naturale e culturale nella Terra Raetica è radicato o ulteriormente sviluppato. La Terra Raetica è sinonimo di uso sostenibile in ambito mobilità e energia / Das natürliche und das kulturelle Erbe in der Terra Raetica sind gefestigt oder nachhaltig weiterentwickelt. Die Terra Raetica steht für einen nachhaltigen Umgang im Bereich Mobilität und Energie.	Investimenti campo d'azione tematico in € / Investitionen Aktionsfeldthema in €; Creazione e mantenimento posti di lavoro campo d'azione tematico / Schaffung, Erhaltung Arbeitsplätze Aktionsfeldthema; fonte: rilevamenti propri / Quelle: eigene Erhebungen	0 0	2.420.000 15
Output 1	La consapevolezza per l'importanza del patrimonio naturale è rafforzato. / Das Bewusstsein für die Bedeutung der natürlichen Erbes ist gestärkt.	numero misure di sensibilizzazione / Anzahl an Sensibilisierungsmaßnahmen; aumento del numero di spazi ricreativi regionali / Zunahme Anzahl regionaler Naturnaherholungsräume; fonte: propri rilevamenti / Quelle: eigene Erhebungen	0 0	8 5
Output 2	Le associazioni regionali d'arte e cultura/naturalistiche si mettono in rete. / Regionale Kunst- und Kulter/Naturvereine vernetzen sich untereinander.	Numero annuale direzione grupppo lavoro Natura Reatica / Anzahl jährliche Arbeitskreisleitungen Natura Raetica Numero annuale direzione grupppo lavoro Cultura Reatica / Anzahl jährliche Arbeitskreisleitungen Cultura Raetica; numero partecipanti incontri rete / Anzahl Teilnehmer Netzwerktreffen fonte: rilevamenti propri / Quelle: eigene Erhebungen	0 0 0	8 2 80

Output 3	L'esistenza di beni culturali e di oggetti/costruzioni storiche è assicurata a lungo termine. / Der Fortbestand kultureller Güter und historischer Bauten/Objekte ist langfristig gesichert.	numero di beni protetti/in uso / Anzahl gesicherter/genützter Güter; aumento visitatori / Zunahme Besucheranzahl; partecipanti misure di qualificazione / Teilnehmer Qualifizierungsmaßnahmen fonte: rilevamenti propri / Quelle: eigene Erhebungen	0 0 0	10 10000 35
Output 4	La regione Terra Raetica è votata alla mobilità sostenibile. / Die Region Terra Raetica bekennt sich zur nachhaltigen Mobilität	numero di misure di sensibilizzazione / Anzahl an Sensibilisierungsmaßnahmen; numero di nuove soluzioni di mobilità / Anzahl neuer Mobilitätslösungen; fonte: rilevamenti propri / Quelle: eigene Erhebungen	0 0	3 1
Output 5	La regione Terra Raetica punta su energia sostenibile e rinnovabile. / Die Region Terra Raetica setzt auf nachhaltige Energie.	Numero misure di sensibilizzazione / Anzahl an Sensibilisierungsmaßnahmen; numero di risorse regionali nuove o con sfruttamento ottimizzato / Anzahl neu erschlossene oder optimierte Nutzung regionaler Ressourcen; numero attori nel settore energetico che sono in rete / Anzahl Akteure im Bereich Energie, welche sich vernetzen; fonte: rilevamenti propri / Quelle: eigene Erhebungen	0 0 0	2 2 4
Input / attivitá del management CLLD Aktivitäten des CLLD Management	Management, controlling, marketing e amministrazione, ideare e sviluppare progetti / Management; Controlling; Marketing und Administration; Projekte lancieren und entwickeln	risore/costi Ressourcen/ Kosten		560.000

Azione – Maßnahme 3: crescita inclusiva – inklusives Wachstum

Descrizione dell'Azione – Beschreibung der Maßnahme

- Azione guida *"Sanità e Sociale, accessibilità"*
  - Misure innovative e risolutive per le sfide in ambito di demenza, malattie psichiche, migrazione e cambio demografico
  - Studi, concetti e progetti pilota in ambito Sanità e Sociale
  - Formazione tematica e specifica per collaboratori, familiari e interessati
  - Misure per la sensibilizzazione della popolazione
  - Messa in rete e scambio d'esperienze degli attori nel settore Sanità e assistenza sociale (anche familiari curanti)
  - Ampliamento eliminazione barriere e accessibilità (infrastrutture, informazione, consulenza)
  - Soluzioni adeguate in ambito di accessibilità (per esempio assistenza all'infanzia/assistenza scolastica pomeridiana anche in combinazione con soluzioni innovative di mobilità)

- Azione guida *Mercato del lavoro"*
  - Messa in rete degli attori nel settore collocamento
  - Offerta posti lavoro nella Terra Raetica

- Leitmaßnahme *„Gesundheit und Soziales, Zugänglichkeit"*
  - Innovative, lösungsgerechte Maßnahmen auf Herausforderungen in den Bereichen Demenz, Psychische Krankheiten, Migration und demographischer Wandel
  - Studien, Konzepte und Pilotprojekte im Bereich Gesundheit und Soziales
  - Themenspezifische Fort- und Weiterbildung für Mitarbeiter, Angehörige und Interessierte
  - Maßnahmen zur Sensibilisierung der Bevölkerung
  - Vernetzung und Erfahrungsaustausch der Akteure im Sozial- und Gesundheitsbereich (auch pflegende Angehörige)
  - Ausbau der Barrierefreiheit und Zugänglichkeit (Infrastruktur, Information, Beratung)
  - Bedarfsorientierte Lösungen im Bereich der Zugänglichkeit (z.B. Kinderbetreuung/schulischen Nachmittagsbetreuung auch in Kombination mit innovativen Mobilitätslösungen)

- Leitmaßnahme *„Arbeitsmarkt“*
    - Vernetzung der Akteure im Bereich Arbeitsvermittlung
    - Vermittlung von Arbeitsplätzen in der Terra Raetica

Livello di intervento per ogni misura / Interventionsebene je Maßnahme		**Indicatori / Indikatoren**	**Valori di riferimento / obiettivo** Fonti (documenti giustificativi) **Basiswerte / Zielwerte** Quellen (Belege)	
Impatto / area CLLD Impact / CLLD - Gebiet	Contributo al miglioramento della qualità della vita e delle condizioni economiche / Beitrag zur Verbesserung der Lebensqualität und der wirtschaftlichen Bedingungen.	Indice per qualità di vita di territori rurali Indice per condizioni economiche / Index für Lebensqualität ländlicher Gebiete Index für wirtschaftliche Bedingungen		
Outcome / area CLLD CLLD – Gebiet	Importanti strutture e funzioni per la collettività sono rafforzate / Wichtige Strukturen und Funktionen für das Gemeinwohl sind gestärkt.	nvestimenti campo d'azione tematico in € / Investitionen Aktionsfeldthema in €; Numero abitanti / Anzahl Wohnbevölkerung; Creazione e mantenimento posti di lavoro campo d'azione tematico / Schaffung, Erhaltung Arbeitsplätze Aktionsfeldthema; fonte: Uffici provinciali Statistica (TIRIS/ASTAT), rilevamenti propri / Quelle: Landesämter für Statistik (TIRIS/ASTAT); eigene Erhebungen	0 146.143 0	1.460.000 146.000 20
Output 1	La regione si vota all'accessibilità / Die Region bekennt sich zur Zugänglichkeit.	numero misure di sensibilizzazione / Anzahl an Sensibilisierungsmaßnahmen; istituzione ufficio coordinamento barriere / Errichtung Koordinationsstelle Barrierefreiheit; numero consulenze sul tema eliminazione barriere / Anzahl Beratungen zum Thema Barrierefreiheit; numero proposte/soluzioni ai problemi / Anzahl Angebote/Lösungen zum Thema fonte: rilevamenti propri / Quelle: eigene Erhebungen	0 0 0 0	4 +12 WS 70 8
Output 2	Sanità e sociale nella regione rivestono un ruolo importante / Gesundheit und Soziales nehmen in der Region einen besonderen Stellenwert ein.	numero misure di sensibilizzazione / Anzahl an Sensibilisierungsmaßnahmen; numero di modelli innovativi / Anzahl innovativer neuer Modelle; partecipanti a misure di qualificazione / Teilnehmer an Qualifizierungsmaßnahmen; numero studi/concetti / Anzahl Studien/Konzepte; numero attori in ambito della Sanità e Sociale che si mettono in rete / Anzahl Akteure im Bereich Gesundheit und Soziales welche sich vernetzen fonte: rilevamenti propri / Quelle: eigene Erhebungen	0 0 0 0 0	3 2 100 1 2

Output 3	Il mercato del lavoro provato della regione viene sentito unitario / Der private Arbeitsmarkt der Region wird einheitlich wahrgenommen.	numero di misure di sensibilizzazione / Anzahl an Sensibilisierungsmaßnahmen; numero attori in ambito mercato del lavoro che si mettono in rete / Anzahl Akteure im Bereich Arbeitsmarkt, welche sich vernetzen; fonte: rilevamenti propri / Quelle: eigene Erhebungen	0 0	3 4
Input / attivitá del management CLLD Aktivitäten des CLLD Management	Management, controlling, marketing e amministrazione, ideare e sviluppare progetti / Management; Controlling; Marketing und Administration; Projekte lancieren und entwickeln	risorse/costi / Ressourcen/ Kosten		560.000

6.2 Approccio nella gestione del fondo di piccoli progetti – nell'ambito dell'AZIONE 1 della priorità 5 – Approccio CLLD del programma (la gestione avviene sotto forma di un progetto ombrello) /
Vorgangsweise bei der Abwicklung des Kleinprojektefonds – gemäß AKTION 1 der Prioritätsachse 5 – CLLD-Ansatz des Programms (Abwicklung erfolgt in Form eines Schirmprojektes)

Per la realizzazione di piccoli progetti (fino a EUR 50.000,--) i partner di progetto Regionalmanagement Landeck, Regionalmanagement Imst e Comunità Comprensoriale Venosta presentano un proprio progetto Interreg "Fondo piccoli progetti Terra Raetica" nell'ambito del programma Interreg 5a Italia – Austria. Questo progetto ombrello ja una durata di 3 anni e sarà dotato di EUR 150.000,-- per partner di progetto. Per il costo di progetto complessivo di EUR 450.000,-- i partner di progetto Landeck e Imst chiederanno un contributo del 70% e il partner di progetto Comunità Comprensoriale Venosta dell'80%. Alla scadenza dei primi 3 anni sarà presentato un secondo progetto ombrello nella stessa misura. AP1 Engadin attuerà i suoi progetti piccoli nell'ambito di contributi statali/cantonali e non riceverà fondi dal programma Interreg ITA-AUT.

Durante la durata progettuale nel progetto ombrello saranno accettate iniziative alle seguenti condizioni:

- È presente un calcolo dei costi plausibile, una descrizione e una domanda semplificata per fondo di progetti piccoli (KPF) per il sostegno finanziario della singole iniziativa.

La scelta delle iniziative avviene come segue:

- Il rispettivo partner di progetto ha in mano una iniziativa con calcolo die costi e descrizione in base di una domanda semplificata KPF nonché la necessaria documentazione.
- In caso di necessità ci sarà un accordo sui contenuti con la RK regionale e/o altri uffici.

Criteri per l'accettazione dell'iniziativa nel progetto ombrello:

- Elementi vincolanti: plausibilità dei costi, presenza della documentazione richiesta, presenza domanda KPF completa, iniziativa non ancora avviata
- Criteri valutativi (descrittivi): contributo dell'iniziativa al raggiungimento obiettivi LES Terra Raetica, sostenibilità del progetto, idoneità del titolare del progetto, contenuto innovativo dell'iniziativa
- L'organo decisionale (IR-Terra Raetica) in base ai criteri di cui ai punti a e b delibera in merito all'accettazione dell'iniziativa nel progetto ombrello. Il risultato va documentato.
- In caso di accettazione nel progetto ombrello l'iniziativa parte e viene attuato tramite il rispettivo partner di progetto.
- Poiché i partner di progetto Regionalmanagement Landeck e Regionalmanagement Imst sono titolari del progetto ombrello, tutte le fatture e note di spesa saranno a

nome loro. In questo modo è garantito l'uso regolare dei mezzi pubblici e tutte le procedure seguenti di contabilità e controllo seguono le modalità consuete. I mezzi propri del progetto ombrello sono a carico dei partner di progetto o saranno richiesti dagli attori esterni coinvolti.

- Per il Partner di progetto Comunità Comprensoriale Venosta vale la seguente procedura: Dopo la valutazione positiva della richiesta di progetto da parte del Comitato di selezione die progetti (CSP) Terra Raetica al titolare di progetto/richiedente mediante delibera della Comunità Comprensoriale viene notificata la comunicazione relativa al sostegno con indicazione delle principali condizioni. Il titolare del progetto nei confronti del titolare del progetto ombrello (Comunità Comprensoriale Venosta) documenta i costi ammessi in considerazione della regolazione a forfait. Le fatture saranno emesse a nome del benificiario. Al momento della presentazione le fatture dovranno già essere liquidate e pagate. La liquidazione al titolare del progetto avviene nella misura della quota di sostegno concesso (80%). Questa procedura in linea di massima corrisponde alla procedura del fondo piccoli progetti nel programma Interreg IV.
- La possibilità di questa richiesta semplificata sarà pubblicata sul sito della Terra Raetica.
- La direzione di gruppi di lavoro (€ 6.000,--/anno) viene attuata come piccoli progetti all'interno del progetto ombrello con una scadenza di 3 anni.

Concretamente è previsto il seguente svolgimento e approccio.

- Gli attori regionali e i committenti sottopongono le proposte di progetto all'attenzione del rispettivo management regionale.
- In caso di necessitàil rispettivo management regionale prende contatto informale con l'ufficio di coordinamento regionale in merito al chiarimento della fattibilità della proposta di progetto nell'ambito del fondo di piccoli progetti Terra Raetica. Questo chiarimento ha luogo anche per i progetti medi e i grandi progetti Interreg.
- Per progetti piccoli (fino ad una somma complessiva di progetto di € 50.000) vale: presentazione di una richiesta di progetto del fondo piccoli progetti completa in ogni parte al ConsiglioInterreg Terra Raetica. La decisione secondo il regolamento interno è presa a maggioranza di voti, anche se sarà sempre ricercata l'unanimità di voti. La decisione sul sostegno è perciò campito del Consiglio Interreg nell'ambito di in progetto ombrello precedentemente approvato.
- Per progetti di entità media (fino ad una somma complessiva di progetto da€ 50.000 a € 200.000) vale: presentazione di una richiesta Interreg completa (richiesta uguale al grandi progetti)al ConsiglioInterreg Terra Raetica. La decisione secondo il regolamento interno è presa a maggioranza di voti, anche se sarà sempre ricercata l'unanimità di voti.A seguito presentazione della richiesta medio progetto presso l'autorità amministrativa per la decisione del sostegno. Il rendiconto avviene direttamente dal

committente progetto.

- Per grandi progetti (somma complessiva di progetto oltre € 200.000) vale: presentazione di una richiesta Interreg completa al Consiglio Interreg Terra Raetica. Il riconoscimento del sostegno secondo il regolamento interno è presa a maggioranza di voti, anche se sarà sempre ricercata l'unanimità di voti. A seguito presentazione della richiesta grande progetto da parte del committente del progetto nell'ambito di una gara in corso e trasmissione all'autorità amministrativa per la decisione del sostegno.
- Dopo l'approvazione del progetto si passa all'attuazione del progetto da parte del committente. A seconda del tipo di progetto la realizzazione sarà accompagnata dal gruppo di lavoro (soprattutto piccoli progetti), dal management regionale interessato (piccoli, medi e grandi progetti) o dal management Terra Raetica (soprattutto piccoli e medi progetti).

I progetti guida descritti nei campi d'azione ed i possibili committenti non avranno preferenza e devono superare la stessa procedura di selezione di tutti gli altri progetti.

Nota: Poiché il sistema di monitoraggioIntereg 5a ITA-Ö è ancora in elaborazione, in seguito ci potranno essere conseguenti determinazioni anche per il monitoraggio di CLLD Terra Raetica.

Zur Abwicklung von Kleinprojekten (bis EUR 50.000,--) wird seitens der Projektpartner Regionalmanagement Landeck, Regionalmanagement Imst und Bezirksgemeinschaft Vinschgau ein eigenes Interreg Projekt „Kleinprojektefonds Terra Raetica" im Intereg 5a Programm Italien - Österreich eingereicht. Dieses Schirmprojekt hat eine Laufzeit von 3 Jahren und wird mit je EUR 150.000,-- pro Partner dotiert. Für die Gesamtprojektkosten von EUR 450.000,-- werden von den Projektpartner Landeck und Imst 70% Förderung sowie 80% Förderung für Projektpartner Bezirksgemeinschaft Vinschgau beantragt. Nach Ablauf der ersten 3 Jahre wird ein zweites Schirmprojekt in gleichem Ausmaß eingebracht. AP1 Engadin wickelt seine Kleinprojekte im Rahmen nationaler /kantonaler Förderungen ab, bekommt keine Mittel aus dem Intrerreg Ita-Ö Programm.

In das Schirmprojekt werden während der Projektlaufzeit unter folgenden Voraussetzungen Initiativen aufgenommen:

- Es liegt eine plausible Kostenkalkulation, Beschreibung und ein vereinfachter Kleinprojektefonds (KPF)-Antrag auf Fördermittel für die Einzelinitiative vor

Die Auswahl von Initiativen erfolgt durch folgende Schritte:

- Dem jew. Projektpartner liegt eine Initiative mit Kostenkalkulation und Beschreibung auf Basis eines vereinfachten KPF-Antragsformulares sowie dafür notwendige Unterlagen vor

- Bei Bedarf erfolgt eine inhaltliche Abstimmung mit der regionalen RK und/oder anderen Förderstellen

Kriterien für die Aufnahme der Initiative in das Schirmprojekt:

- Verpflichtende Elemente: Plausibilität der Kosten gegeben, notwendige Unterlagen liegen vor, vollständiger KPF-Antrag liegt vor, Initiative wurde noch nicht gestartet
- Wertende Kriterien (beschreibend): Beitrag der Initiative zur Zielerreichung der LES Terra Raetica, Nachhaltigkeit des Projektes, Eignung des Trägers der Initiative, Innovationsgehalt der Initiative
- Das Projektentscheidungsgremium (IR-Terra Raetica) stimmt anhand der Kriterien a und b über die Aufnahme der Initiative in das Schirmprojekt ab. Das Ergebnis ist zu dokumentieren.
- Bei positiver Aufnahme in das Schirmprojekt wird die Initiative gestartet und über den jew. Projektpartner abgewickelt.
- Da die Projektpartner Regionalmanagement Landeck und Regionalmanagement Imst Projektträger des Schirmprojektes sind, lauten sämtliche Rechnungen und Belege auf sie. Somit ist die ordnungsgemäße Verwendung der öffentlichen Mittel sichergestellt und sämtliche nachgelagerte Abrechnungs- und Kontrollschritte folgen den üblichen Modalitäten. Die Eigenmittel des Schirmprojektes werden entweder von den Projektpartnern getragen oder von externen Beteiligten eingefordert.
- Für Projektpartner Bezirksgemeinschaft Vinschgau gilt folgende Vorgangsweise: Nach positiver Beurteilung des Projektantrages durch das Projektauswahlgremium (PAG) Terra Raetica wird dem Projektträger/Antragsteller mittels Beschluss der Bezirksgemeinschaft die Mitteilung über die Förderung mit Angabe der wesentlichen Auflagen zugestellt. Der Projektträger dokumentiert gegenüber dem Träger des Schirmprojektes (Bezirksgemeinschaft Vinschgau) die zugelassenen Kosten unter Berücksichtigung der Pauschalkostenregelung. Der Rechnungsstellung lautet auf den Begünstigten. Die Rechnungen müssen bei Vorlage bereits bezahlt worden sein. Die Auszahlung an den Projektträger erfolgt im Ausmaß des gewährten Fördersatzes (80%). Diese Vorgehensweise entspricht im wesentlichen der Handhabung des Kleinprojektefonds im Interreg IV Programms.
- Die Möglichkeit dieser vereinfachten Antragstellung wird auf der website der Terra Raetica publiziert.
- Arbeitskreisleitungen (€ 6.000,--/Jahr) werden als Kleinprojekte mit einer Laufzeit von 3 Jahren im Schirmprojekt abgewickelt.

Konkret ist folgender Ablauf vorgesehen.

- Projektvorschläge werden von regionalen Akteuren und Projektträgern an das jew. Regionalmanagement Management herangetragen.
- Bei Bedarf erfolgt durch das jew. Regionalmanagement die erste informelle Kontaktaufnahme mit der jew. regionalen Koordinierungsstelle bezüglich der

Abklärung der Umsetzungsmöglichkeit des Projektvorschlages im Rahmen des Terra Raetica Kleinprojektefonds. Diese Abklärung erfolgt auch bei Mittelprojekten und Interreg-Großprojekten

- Für Kleinprojekte (bis zu € 50.000,-- Gesamtprojektvolumen) gilt: Vorlage des vollständigen Kleinprojektfondsprojektantrages beim Interreg-Rat Terra Raetica. Die Entscheidung erfolgt gemäß der Geschäftsordnung mit einfacher Stimmenmehrheit; angestrebt wird jedoch stets eine einstimmige Entscheidung. Förderentscheidung trifft somit der Interreg Rat im Rahmen des zuvor genehmigten Schirmprojektes.
- Für Mittelprojekte (€ 50.000,-- bis € 200.000,-- Gesamtprojektvolumen) gilt: Vorlage des vollständigen Interreg-Antrages (gleicher Antrag wie für Interreg Großprojekt) beim Interreg-Rat Terra Raetica. Die Entscheidung erfolgt gemäß der Geschäftsordnung mit einfacher Stimmenmehrheit; angestrebt wird jedoch stets eine einstimmige Entscheidung. Nachfolgend Einreichung des Mittelprojektantrags bei der Verwaltungsbehörde zur Veranlassung der Förderentscheidung. Abrechnung erfolgt direkt durch den jew. Projektträger.
- Für Großprojekte (über € 200.000,-- Gesamtprojektvolumen) gilt: Vorlage des vollständigen Interreg-Antrages beim Interreg-Rat Terra Raetica mit Projektvorstellung. Die Zuerkennung einer Unterstützungserklärung erfolgt mit einfacher Stimmenmehrheit; angestrebt wird jedoch stets eine einstimmige Entscheidung. Nachfolgend Einreichung des Großprojektantrags durch den Projektträger im Rahmen eines laufenden Aufrufs und Übermittlung an die Verwaltungsbehörde zur Veranlassung der Förderentscheidung.
- Nach Projektgenehmigung erfolgt die Projektumsetzung durch den Projektträger. Je nach Projektart wird die Umsetzung durch den Arbeitskreis (v.a. Kleinprojekte), das jew. Regionalmanagement (Klein-, Mittel- und Großprojekte) oder durch das Terra Raetica Management (v.a. Klein- und Mittelprojekte) begleitet.

Die in den Aktionsfeldern beschriebenen Leitprojekte und möglichen Projektträger werden nicht bevorzugt behandelt und müssen dasselbe Auswahlverfahren durchlaufen, wie alle anderen Projekte.

Anmerk.: Da sich das Intereg 5a ITA-Ö Monitoring System noch in Vorbereiutung befindet, können sich in weiterer Folge darauf aufbauende Festlegungen auch für das Monitoring von CLLD Terra Raetica ergeben.

7. STRUTTURA ORGANIZZATIVA / ORGANISATIONSSTRUKTUR[1]

7.1 Composizione dell´area CLLD / Zusammensetzung des CLLD Gebietes

Stato / Staat	Organizzazione / Organisation	Forma giuridica / Rechtsform
Österreich	Regionalmanagement Landeck	Associazione / Verein
Österreich	Regionalmanagement Imst	Associazione / Verein
Italien	Bezirksgemeinschaft Vinschgau	Comunità Comprensoriale – ente pubblico / Bezirksgemeinschaft-öffentliche Körperschaft
Schweiz	PEB – Pro Engiadina Bassa – Wirtschaftsforum Nationalparkregion	Regionalverband im Rahmen des eidgenössischen und kantonalen Rechts.

7.2 Gestione CLLD (compreso il lavoro di rete e sviluppo tra i gruppi di lavoro locali secondo l'azione 2 della priorità 5 – approccio CLLD del programma) / CLLD – Management (inkl. Vernetzungs- und Aufbauarbeit zwischen lokalen Arbeitsgruppen gemäß Aktion 2 der Prioritätsachse 5 – CLLD-Ansatz des Programms)

Funzione management -CLLD / CLLD-Management : Funktion	Costi/ anno Kosten/ Jahr	Compiti centrali / Zentrale Aufgaben	Impiego in • Italia (finanziamento CTE)) • Austria (finanziamento FEASR) • Svizzera (finanziamento nazionale)

1

[1] L'art. 10 del Reg. (UE) n. 1299/2013 "Cooperazione territoriale europea" stabilisce che lo sviluppo locale guidato dalla comunità (CLLD) ai sensi dell'art. 32 del Reg. (UE) n. 1303/2013 può essere realizzato, in un PC transfrontaliero, a condizione che il gruppo di sviluppo locale sia composto da rappresentanti di almeno due paesi, dei quali almeno uno è uno Stato membro. /

Im Art. 10 der VO (EU) Nr. 1299/2013 „Europäische Territoriale Zusammenarbeit" wird bestimmt, dass die laut Art. 32 der VO (EU) Nr. 1303/2013 von der örtlichen Bevölkerung betriebenen lokalen Entwicklung auch in einem grenzübergreifenden KP verwirklicht werden kann, unter der Bedingung, dass die Gruppe aus Vertretern von mindestens 2 Ländern besteht, wobei mindestens eines Mitgliedsstaat ist.

			Anstellung in • Italien (Finanzierung ETZ) • Österreich (Finanzierung ELER) • Schweiz (nationale Finanzierung)
LP CLLD Management Landeck	0,--	Interlocutore per la popolazione venostana per progetti CLLD Terra Raetica, accompagnamento elaborazione progetti Interreg/CLLD, consulenza contributi progetti Interreg/CLLD, partecipanzione agli incontri gruppo lavoro centrale Terra Raetica, partecipazione incontro Consiglio Interreg, partecipazione/ organizzazione forum regionale Terra Raetica, oubbliche relazioni per Terra Raetica. Ansprechpartner für die lokale Bevölkerung Bezirk Landeck für CLLD-Terra Raetica Projekte, Begleitung, Projektentwicklung Interreg/CLLD Projekte, Förderberatung Interreg /CLLD Projekte, Organisation und Teilnahme Kernarbeitsgruppentreffen Terra Raetica, Organisation und Teilnahme Interreg- Ratstreffen, Teilnahme/Organisation Regionsforum Terra Raetica, regionale und überregionale Öffentlichkeitsarbeit zu Terra Raetica, Organisation und Teilnahme thematische Arbeitskreistreffen	• Austria (finanziamento FEASR) • Österreich (Finanzierung ELER)
PP1 CLLD Management	0,--	Interlocutore per la popolazione venostana per progetti CLLD Terra Raetica, accompagnamento elaborazione progetti	• Austria (finanziamento FEASR) • Österreich

. Imst		Interreg/CLLD, consulenza contributi progetti Interreg/CLLD, partecipanzione agli incontri gruppo lavoro centrale Terra Raetica, partecipazione incontro Consiglio Interreg, partecipazione/ organizzazione forum regionale Terra Raetica, oubbliche relazioni per Terra Raetica. Ansprechpartner für die lokale Bevölkerung Imst für CLLD-Terra Raetica Projekte, Begleitung Projektentwicklung Interreg/CLLD Projekte, Förderberatung Interreg/CLLD Projekte, Teilnahme Kernarbeitsgruppentreffen Terra Raetica, Teilnahme Interreg-Ratstreffen, Teilnahme/Organisation Regionsforum Terra Raetica, regionale Öffentlichkeitsarbeit zu Terra Raetica	(Finanzierung ELER)
PP2 CLLD-Management Vinschgau	60.000,--	Interlocutore per la popolazione venostana per progetti CLLD Terra Raetica, accompagnamento elaborazione progetti Interreg/CLLD, consulenza contributi progetti Interreg/CLLD, partecipanzione agli incontri gruppo lavoro centrale Terra Raetica, partecipazione incontro Consiglio Interreg, partecipazione/ organizzazione forum regionale Terra Raetica, oubbliche relazioni per Terra Raetica. Ansprechpartner für die lokale Bevölkerung Vinschgau für CLLD-Terra Raetica Projekte, Begleitung Projektentwicklung Interreg/CLLD Projekte, Förderberatung Interreg/CLLD Projekte, Teilnahme Kernarbeitsgruppentreffen Terra	• Italia (finanziamento CTE) • Italien (Finanzierung ETZ)

		Raetica, Teilnahme Interreg-Ratstreffen, Teilnahme/Organisation Regionsforum Terra Raetica, regionale Öffentlichkeitsarbeit zu Terra Raetica	
CLLD-Management Engiadina Bassa Nationalpark-region	10.000,--	Interlocutore per la popolazione venostana per progetti CLLD Terra Raetica, accompagnamento elaborazione progetti Interreg/CLLD, consulenza contributi progetti Interreg/CLLD, partecipanzione agli incontri gruppo lavoro centrale Terra Raetica, partecipazione incontro Consiglio Interreg, partecipazione/ organizzazione forum regionale Terra Raetica, oubbliche relazioni per Terra Raetica. Ansprechpartner für die lokale Bevölkerung Nationalparkregion für CLLD-Terra Raetica Projekte, Begleitung Projektentwicklung Interreg/CLLD Projekte, Förderberatung Interreg/CLLD Projekte, Teilnahme Kernarbeitsgruppentreffen Terra Raetica, Teilnahme Interreg-Ratstreffen, Teilnahme/Organisation Regionsforum Terra Raetica, regionale Öffentlichkeitsarbeit zu Terra Raetica	• Svizzera (finanziamento nazionale) • Schweiz (nationale Finanzierung)

7.3 Procedure per la presentazione dei progetti compresi criteri di selezione / Verfahren der Projekteinreichung inkl. der Projektauswahlkriterien

Il rispettivo management CLLD esegue una prima valutazione/Screening di nuovi concetti in relazione alla corrispondenza con la strategia di sviluppo e la possibilità di sostegno secondo i criteri d'accesso di cui al bando e consiglia il titolare di progetto. I criteri di scelta sono pubblicati sul sito della Terra Raetica. In seguito i concetti vengono discussi nella riunione del gruppo di lavoro centrale. Con la completa presentazione della documentazione rilevante il

progetto viene presentato al Comitato di selezione dei progetti (IR-Terra Raetica), se possibile, direttamente da titolare del progetto per la ulteriore valutazione. I progetti approvati saranno pubblicati sul sito della Terra Raetica con il consenso del titolare del progetto oppure in osservanza della privacy.

Mediante convocazione della riunione

Il Comitato di selezione dei progetti (IR-Terra Raetica) viene convocato dal Presidente per una riunione, quando lo ritenga necessario, oppure quando siano stati presentati per la deliberazione almeno tre richieste di progetto completi e inoltre quando la convocazione venga richiesta da un almeno un terzo dei membri del Comitato di selezione dei progetti. Non ci sono termini e scadenze prefissate per le riunioni del comitato. In ogni caso il Comitato dovrà incontrarsi almeno 2 volte all'anno per una riunione, per la quale il termine sarà pubblicato sul sito Terra Raetica almeno 2 settimane prima del termine fissato.
Assume la presidenza della riunione il Presidente, in caso della sua assenza il suo sostituto.
Il Comitato di selezione dei progetti è validamente costituito se:
a) l'invito scritto alla riunione del Comitato di selezione dei progetti è pervenuto (per posta o posta elettronica);
b) sono stati indicati i punti all'ordine del giorno e i progetti da discutere;
c) per ogni progetto da deliberare entro la data della riunione è presente una richiesta con tutta la documentazione necessaria ed es stat eseguita una prima valutazione dai partner di progetto;
e) almeno la metà dei membri del CSP è presente e sia garantito l'equilibrio dei voti ai sensi del Regolamento1303/2013.
f) I membri parziali non possono partecipare alla votazione. Vedi anche le condizioni di incompatibilità.

L'organo di scelta dei progetti valuta i progetti secondo criteri formali, strategicie contenutistici(vedi allegato).
Su richiesta di due membri del Comitato la votazioni dovranno essere segrete.
Le proposte di progetto elaborate vengono presentate e messe alla votazione nella riunione dal titolare del progetto stesso o da un suo incaricato.
In caso necessità di chiarimenti nella decisione potranno essere chiamati esperti oppure il progetto potrà essere rispedito al richiedente per il chiarimento di quesiti.
La scelta o l'invio di rappresentanti non è prevista. I membri del CSP dichiarano diessere presenti a tutti i termini, se questo è nelle loro possibilità.
Comunicazione ai titolari di progetto/richiedenti
I richiedenti donvranno essere informati sul contenuto delle delibere approvate dal Comitato di selezione dei progetti. La comunicazione ai richiedenti è compito del/della Presidente che potrà servirsi di un incaricato o del management CLLD. I criteri per la selezione dei progetti sono pubblicati sul sito e accessibili a tutti.
In caso di progetti respinti, il titolare di progetto dovrà essere informato per iscritto/posta elettronica con indicazione della motivazione. Contro la decisione (negativa) del Comitato di

selezione dei progetti il titolare del progetto potrà proporre reclamo scritto entro 14 giorni. I reclami saranno trattati nella prossima riunione utile. Il risultato sarà comunicato al titolare del progetto per iscritto/posta elettronica. In caso di ulteriore respingimento non sono ammessi ulteriori ricorsi.

Verbale

Di tutte le riunioni del Comitato di selezione dei progetti il management LP CLLD farà un verbale, che sarà trasmesso ai membri del CSP e archiviato nel raccoglitore dei verbali.

Das jew. CLLD-Management führt eine Erstbeurteilung/Screening von neuen Projektideen hinsichtlich Übereinstimmung mit Entwicklungsstrategie und Förderbarkeit laut den Zugangskriterien aus dem Auswahlkriterienkatalog durch und berät den Projektträger. Die Auswahlkriterien werden auf der website der Terra Raetica veröffentlicht. Nachfolgend erfolgt eine Besprechung der Projektideen in der Kernarbeitsgruppensitzung. Bei vollständiger Vorlage der relevanten Unterlagen, wird das Projekt zur weiteren Beurteilung dem Projektauswahlgremium (IR-Terra Raetica) nach Möglichkeit direkt vom Projektträger vorgestellt. Genehmigte Projekte werden auf der website der Terra Raetica mit Zustimmung des Projektträgers oder unter Wahrung des Datenschutzes veröffentlicht.

Mittels einberufener Sitzung

Das Projektauswahlgremium (IR-Terra Raetica) wird vom Präsidenten zu einer Sitzung einberufen, wenn dies der Präsident für erforderlich hält oder wenn mindestens 3 vollständige Projektanträge zum Beschluss vorliegen. Außerdem wenn dies von mindestens einem Drittel der Mitglieder des Projektauswahlgremiums verlangt wird. Es gibt keine festgelegten Fristen oder Termine, an welchem das Gremium tagt. Es hat aber zumindest 2 Mal pro Jahr eine Sitzung abzuhalten, die Termine werden auf der website der Terra Raetica mindestens 2 Wochen zuvor veröffentlicht.

Den Sitzungsvorsitz führt der Präsident, bei Verhinderung der Stellvertreter.

Das Projektauswahlgremium ist in Sitzungen beschlussfähig, wenn:

a) die Einladung zu den Sitzungen des Projektauswahlgremiums vorher schriftlich (per Post oder E-Mail) zugegangen ist.

b) die Tagesordnungspunkte und die zu behandelnden Projekte angeführt wurden.

c) für jedes zu entscheidende Projekt ein Projektantrag incl. aller notwendigen Unterlagen bis zur Sitzung vorliegen und durch die Projektpartner eine Ersteinstufung erfolgt ist.

e) mindestens die Hälfte der PAG-Mitglieder anwesend sind und die Ausgewogenheit der Stimmen lt. VO 1303/2013 dennoch gegeben ist.

f) Befangene Mitglieder dürfen an der Abstimmung nicht teilnehmen. Siehe dazu auch die Unvereinbarkeitsregeln.

Das Projektauswahlgremium beurteilt die Projekte nach formellen, strategischen und inhaltlichen Projektauswahlkriterien (siehe Anhang).
Auf Antrag zweier Mitglieder des Projektauswahlgremiums müssen Abstimmungen geheim stattfinden.
Die ausgearbeiteten Projektvorschläge werden in der Sitzung durch den Projektträger selbst oder einen Beauftragten vorgestellt und zur Abstimmung vorgebracht.
Bei Unklarheiten in der Entscheidungsfindung können Experten zugezogen werden bzw. kann das Projekt zur Klärung von Fragestellungen an den Projektwerber zurück übermittelt werden.
Die Wahl bzw. Entsendung von Vertretern ist nicht angedacht. Die Mitglieder des PAG bekennen sich nach Möglichkeit bei allen Terminen anwesend zu sein.
Unterrichtung der Projektträger/Antragsteller
Über den Inhalt der vom Projektauswahlgremium gefassten Beschlüsse sind die jeweiligen Antragsteller zu unterrichten. Die Unterrichtung der Antragsteller obliegt dem/der Vorsitzenden, dieser kann sich eines Beauftragten oder des CLLD-Managements bedienen. Die Kriterien zur Projektauswahl sind auf der Homepage veröffentlicht und jedermann zugänglich.
Bei einer Ablehnung von Projekten, ist dem Projektträger in schriftlicher Form /per E-Mail mit Begründung zu informieren. Gegen die (negative) Entscheidung des Projektauswahlgremiums kann der Projektwerber binnen 14 Tagen schriftlich Einspruch erheben. Einsprüche werden in der folgenden Sitzung behandelt. Das Ergebnis wird dem Projektträger in schriftlicher Form /per E-Mail bekannt gegeben. Bei nochmaliger Ablehnung ist kein Einspruch mehr zulässig.

Protokoll
Über alle Sitzungen des Projektauswahlgremiums wird vom LP CLLD-Management ein Protokoll angefertigt, an die PAG-Mitglieder übermittelt und im Protokollordner abgelegt.

7.4 Comitato di selezione dei progetti (CSP) / Projektauswahlgremium (PAG)

Composizione Comitato di selezione dei progetti / Zusammensetzung Projektauswahlgremium			
Nome / Name	**Organizzazione / Organisation**	**Pubblico/ privato öffentlich/ privat**	**Genere / Geschlecht**
Markus Maass	Presidente distretto / Bezirkshauptmann Landeck	pubblico / öffentlich	mascile / männlich
Franz Geiger	Regio L	privato / privat	mascile / männlich

Hermann Klapeer	Assocazione / Verein Altfinstermünz	privato / privat	mascile / männlich
Elisabeth Falkeis	RegioL	privato / privat	femminile / weiblich
Bgm. Helmut Mall	Presidente / Obm. Regio L	pubblico / öffentlich	mascile / männlich
Elisabeth Steinlechner	RegioL	privato / privat	femminile / weiblich
Brigitte Flür	Prisendentessa / Obfr. Regio Imst	privato / privat	femminile / weiblich
Luise Mungenast	Regio Imst	privato / privat	femminile / weiblich
Guido Parolini	Presidente / Präsident PEB	pubblico / öffentlich	mascile / männlich
Bgm. Andreas Tappeiner	Presidente comunità comprensoriale Val Venosta / Bezirkspräsident Vinschgau	pubblico / öffentlich	mascile / männlich
Rosalinde Gunsch Koch	Sindaca / Bürgermeisterin Taufers i.M.	pubblico / öffentlich	femminile / weiblich
Günther Pircher	Albergatore / Touristiker	privato / privat	mascile / männlich
Gustav Tschenett	Dirigente scolastico / Schulführungskraft	pubblico / öffentlich	mascile / männlich

7.5 Disposizioni per evitare conflitti di interesse e imparzialità/ Bestimmungen zum Ausschluss von Interessenskonflikten und Unvereinbarkeiten

Disposizioni di incompatibilità

Se viene trattato un punto all'ordine del giorno che interessa direttamente un membro del Comitato di selezione dei progetti, allora il membro dovrà rendere noto il suo interesse diretto al/alla Presidente. Il membro sarà dichiarato parziale e non potrà votare o fungere da consigliere.

La valutazione se esista un motivo di incompatibilità o meno è a carico dell'interessato

stesso.
Il Comitato di selezione dei progetti decide nel dubbio se esista un motivo di esclusione (vedi anche punto 5.5. Esclusione di incompatibilità).
In caso di riscontro di incompatibilità in relazione a progetti di un membro del consiglio Interreg, detta persona perde il diritto al voto. Le decisioni in questo caso vengono prese con astensione del voto del relativo membro.
Si ritengono motivi per conflitti d'interessi per il rapporto tra titolare di progetto e un membro del Comitato di selezione dei progetti (IR Terra Raetica):

- il richiedente (titolare di progetto risp. funzionario o proponente) è contemporaneamente membro del Comitato di selezione dei progetti
- stretto grado di parentela (coniuge, figlio/a e fratello/sorella), rappresentanti responsabili politici del comune, che in un progetto agiscono come titolare di progetto
- Esempio: Il Sindaco non può decidere su progetti nel suo comune, ma può decidere su progetti previsti NEL suo comune, che però sono presentati da altri richiedenti.
- Nella decisione sulla possibilità di sostegno di progetti, i membri del Comitato di selezione dei progetti (IR Terra Raetica) non hanno diritto al voto, se sono anche richiedenti. Se ed in quanto sussista anche una incompatibilità (parzialità) è decisione del/della interessata.

Per il caso che consiglieri o collaboratori del management CLLD nell'ambito di progetti assistiti dal management regionale possano essere appaltatori è necessaria una approfondita discussione nella Giunta con coinvolgimento die rispettivi dirigenti regionali. Rimane da chiarire la domanda se esista un'incompatibilità oppure possa essere pregiudicata l'immagine del IR Terra Raetica.

Unvereinbarkeitsbestimmungen
Wird in einem Tagesordnungspunkt ein Antrag behandelt, welcher unmittelbar ein Mitglied des Projektauswahlgremiums betrifft, dann muss das Mitglied dieses Interesse an dem Projekt dem/der Vorsitzenden offen legen. Das Mitglied ist als befangen zu erklären und darf weder beratend noch entscheidend wirken.
Die Beurteilung, ob ein Befangenheitsgrund vorliegt, hat der Befangene selbst zu treffen.
Ob ein Ausschließungsgrund vorliegt, entscheidet im Zweifelsfall das Projektauswahlgremium (weiteres siehe dazu unter Pkt. 5.5. Ausschluss von Unvereinbarkeiten).
Werden projektbezogene Unvereinbarkeiten eines Mitglieds des IR-Rates festgestellt, verliert diese Person ihre Stimmberechtigung. Entscheidungen werden in diesem Fall unter Stimmenthaltung des jeweiligen Mitglieds getroffen.
Interessenskonflikte für die Beziehung von Projektträger zu einem Mitglied des Projektauswahlgremiums (IR Terra Raetica) werden angenommen für:

- Förderwerber (Projektträger bzw. deren Funktionäre oder bestimmende Proponenten) ist

gleichzeitig Mitglied des Projektauswahlgremiums

- Enge Verwandtschaftsverhältnisse (Ehepartner, Kinder und Geschwister), Verantwortliche politische Vertreter der Gemeinde, die in einem Projekt als Projektträger auftreten.
- Bsp.: Der Bürgermeister darf nicht über Projekte seiner eigenen Gemeinde entscheiden, sehr wohl aber über Projekte, die IN seiner Gemeinde geplant sind aber über andere Förderwerber eingereicht werden.
- Bei der Entscheidung über die Förder-Fähigkeit von Projekten sind Mitglieder des Projektauswahlgremiums (IR Terra Raetica), sofern sie auch Projektantragsteller sind, nicht stimmberechtigt. Ob eine Unvereinbarkeit (Befangenheit) vorliegt, entscheidet der/die Betroffene selbst.

Für den Fall, dass Ratsmitglieder oder Mitarbeiter des CLLD-Managements im Rahmen von Projekten, die vom Regionalmanagement begleitet werden, als Auftragnehmer in Frage kommen, ist eine umfassende Beratschlagung im Vorstand unter Einbindung der jew. RK´s notwendig. Zu klären ist die Frage, ob eine Unvereinbarkeit besteht bzw. ob das Ansehen des IR Terra Raetica dadurch geschädigt werden könnte.

7.6 Procedure e responsabilità operative / Arbeitsabläufe und Zuständigkeiten

Compito / Aufgabe	**Decisione / Entscheidung**	**Preparazione della decisione / Vorbereitung der Entscheidung**	**Esecuzione/attuazione Durchführung/Umsetzung**
Adeguamento della strategia di sviluppo transfrontaliera / Anpassung der grenzüberschreitenden Entwicklungsstrategie	Consiglio Interreg Terra Raetica / IR-Terra Raetica	Gruppo Lavoro Centrale (GLC) / Kernarbeitsgruppe (KAG)	LP-CLLD-Management
Preventivo annuale del budget / Jährlicher Budgetvoranschlag	Partner di progetto / Projektpartner	Partner di progetto / Projektpartner	Partner di progetto / rispetto Management CLLD / Projektpartner CLLD Management
Creazione programma annuale / Erstellung Jahresprogramm	Consiglio Interreg Terra Raetica / IR-Terra Raetica	Gruppo Lavoro Centrale (GLC) / Kernarbeitsgruppe (KAG)	LP-CLLD-Management
Impiego collaboratori/collaboratrici	Partner di progetto / Projektpartner	Partner di progetto / Projektpartner	Partner di progetto / rispetto Management CLLD /

Anstellung MitarbeiterInnen			Projektpartner CLLD Management
Concessione di prestazioni Vergabe von Leistungen	Partner di progetto / Projektpartner	Partner di progetto / Projektpartner	Partner di progetto / rispetto Management CLLD / Projektpartner CLLD Management
Nomina di membri dell´area CLLD transfrontaliera Nominierung von Mitgliedern des grenzübergreifenden CLLD-Gebiets	Consiglio Interreg Terra Raetica / IR-Terra Raetica	Partner di progetto / Projektpartner	Partner di progetto / rispetto Management CLLD / Projektpartner CLLD Management
Istituzione di gruppi di lavoro / Einrichtung von Arbeitsgruppen	Consiglio Interreg Terra Raetica / IR-Terra Raetica	Gruppo Lavoro Centrale (GLC) / Kernarbeitsgruppe (KAG)	LP-CLLD-Management
Approvazione di progetti dell´area CLLD transfrontaliera / Befürwortung von Projekten des grenzübergreifenden CLLD- Gebiets	Consiglio Interreg Terra Raetica / IR-Terra Raetica	Gruppo Lavoro Centrale (GLC) / Kernarbeitsgruppe (KAG)	Titolare di progetto (per. es. Da gruppi di lavoro tematici) / Projektträger (z.B. aus thematischen Arbeitsgruppen)
Determinazione del tasso di finanziamento Festlegen der Fördersätze	Consiglio Interreg Terra Raetica / IR-Terra Raetica	Gruppo Lavoro Centrale (GLC) / Kernarbeitsgruppe (KAG)	Partner di progetto / rispetto Management CLLD / Projektpartner CLLD Management
Realizzazione di progetti CLLD propri / Umsetzung eigener CLLD--Projekte	Consiglio Interreg Terra Raetica / IR-Terra Raetica	Gruppo Lavoro Centrale (GLC) / Kernarbeitsgruppe (KAG)	Partner di progetto / rispetto Management CLLD / Projektpartner CLLD Management

7.7 Descrizione di come evitare il doppio finaziamento nell'area CLLD /Darstellung, wie Doppelförderung im CLLD-Gebiet vermieden werden kann

7.7.1. Nell'ambito della procedura di selezione dei progetti/ Im Rahmen des Projektauswahlverfahrens

Elencazione dettagliata di contributo e origine di mezzi propri nell'ambito della richiesta del progetto CLLD nonché eventuali ulteriori informazioni presso gli interlocutori rilevanti, per esempio:

- Informazione presso il titolare di progetto da parte del rispettivo management CLLD relativo ad eventuali altri finanziamenti richiesti
- In caso di motivato sospetto richiesta da parte del rispettivo management CLLD presso gli uffici provinciali competenti se sia stata presentata richiesta di contributo

- Avviso ai titolari di progetto che sono vietati i doppi finanziamenti
- Nota sulla check list di consulenza con dichiarazione del titolare di progetto che il progetto CLLD non è stato e non sarà presentato anche presso un altro ufficio.

Detailaufstellung von Förderung und Herkunft der Eigenmittel im Zuge der Antragstellung des CLLD-Projekts sowie allfällige Rückfragen bei den relevanten Stellen wie z.B.:

- Rückfrage bei Projektträger durch jew. CLLD-Management bezüglich ev. weiterer beantragter Förderungen und ggf. Förderzeitraum
- Bei begründetem Verdacht Rückfrage des jew. CLLD-Managements bei zuständigen Landesstellen ob weiterer Förderantrag eingebracht wurde
- Hinweis an Projektträger, dass Doppelförderungen untersagt sind.
- Vermerk auf Beratungschecklist und/oder eigener Checkliste zur Verhinderung von Doppelförderungen mit Bestätigung des Projektträgers, dass das CLLD-Projekt nicht bei einer anderen Förderstelle eingereicht wurde bzw. er dieses nicht bei einer anderen Stelle einreichen wird.; falls das Projekt bereits gefördert wird bzw. Wurde: Nachfrage für welchen Zeitraum, welches Instrument/Programm/ESI-Fonds/Standort zum Ausschluss von Doppelförderung

7.7.2. Nell'ambito del management CLLD / Im Rahmen des CLLD-Managements

Fondo LEAD in Austria – in conseguenza finanziamento management CLLD attraverso FEASR.

Chiara delimitazione di contenuto e finanziara delle attività del management CLLD da altre attività (secondo il caso ai sensi delle disposizioni di sostegno del programma INTERREG 5 a rispettivamente delle prescrizioni del programma FEASR in Austria).

Con incarico esterno del management CLLD questo viene determinato all'atto dell'incarico/gara d'appalto. Il principio è che non deve esserci sovrapposizione tra management CLLD e altri finanziamenti e/o attività di progetto.
Per il magement CLLD, che si orienta alle prescrizioni e direttive della CE o del programma INTERREG, è fissato il seguente profilo prestazionale:

- Assistenza e atuuazione della strategia CLLD del Consiglio INTERREG
- Attività di piattaforma per gli attori nella regione CLLD del Consiglio INTERREG
- Consulenza e assistenza di titolari di progetto nell'ambito dello sviluppo e attuazione di progetti CLLD del Consiglio INTERREG con consulenza delle possibilità di sostegno
- Lavoro di pubbliche relazioni del Consiglio INTERREG
- Partecipazione agli incontrio e manifestazioni del Consiglio INTERREG
- Attività di rete con altre regioni CLLD e/o trasferimento di know-how tra regioni CLLD ed i loro attori.

LEAD Fonds in Österreich – damit Finanzierung CLLD Management über den ELER

Klare inhaltliche und finanzielle Abgrenzung der Tätigkeiten des CLLD Managements zu anderen Tätigkeiten (je nach Anlassfall gemäß den Förderfähigkeitsregeln des INTERREG 5 a Programms bzw. der Vorgaben des ELER-Programms in Österreich).

Bei externer Beauftragung des CLLD-Managements wird dies im Zuge der Beauftragung/ Ausschreibung festgelegt. Grundsatz dabei ist, dass es zu keiner Überlappung zwischen CLLD-Management und sonstigen Finanzierungen bzw. Projektaktivitäten kommt.
Für das CLLD-Management, das sich an den Vorgaben und Guidelines der EK bzw. des INTERREG-Programms orientiert, wird folgendes Leistungsprofil festgelegt:

- Begleitung und Umsetzung der CLLD-Strategie des INTERREG-Rats
- Plattformtätigkeit für die Akteure in der CLLD-Region des INTERREG-Rats
- Beratung und Unterstützung von Projektträgern im Zuge der Entwicklung und Umsetzung von CLLD-Projekten des INTERREG-Rats inkl. Förderberatung
- Öffentlichkeitsarbeit des INTERREG-Rats
- Teilnahme an den Treffen und Veranstaltungen des INTERREG-Rats
- Vernetzungsaktivitäten mit anderen CLLD-Regionen bzw. Know How Transfer zwischen CLLD-Regionen und deren Akteure

8. PIANO FINANZIARIO / FINANZPLAN

8.1 Mezzi finanziari / Finanzmittel

	Finanziamento pubblico richiesto / Beantragte öffentliche Fördermittel	Risorse aggiuntive Zusätzliche Mittel	TOTALE MEZZI FINANZIARI GESAMTE FINANZMITTEL	IVA compresa Inkl. MwSt.
LP	1.530.000,--	970.000,--	2.500.000,--	A seconda del portatore del progetto / Je nach PT
PP1	705.000,--	445.000,--	1.150.000,--	idem
PP2	2.000.000,--	480.000,--	2.480.000,--	idem
AP1	0,--	630.000,--*	630.000,--	idem
Σ	4.235.000,--	2.525.000,--	6.760.000,--	

* di questi 355.000,-- come mezzi pubblici svizzeri / davon 355.000,-- als öffentliche Schweizer Fördermittel

8.2 Distribuzione dei costi complessivi sulle azioni / Verteilung der Gesamtkosten auf die Aktionen

	Azione 1 Piccoli progetti **Aktion 1** Kleinprojekte		**Azione 2** (max. 20%) Management CLLD, lavoro di rete e promozione **Aktion 2** (max. 20%) CLLD-Management, Vernetzungs- und Aufbauarbeit		**Azione 3** Promozione di progetti per la diversificazione dell'economia locale nelle zone di confine **Aktion 3** Förderung von Projekten zur Diversifizierung der lokalen Wirtschaft in den Grenzregionen	
	Fin. pubblico / Öffentliche Fördermittel	Risorse aggiuntive / Zusätzl. Mittel	Fin. pubblico / Öffentliche Fördermittel	Risorse aggiuntive / Zusätzl. Mittel	Fin. pubblico / Öffentliche Fördermittel	Risorse aggiuntive / Zusätzl. Mittel
LP	210.000,--	90.000,--	0,--	0,--	1.320.000,--	880.000,--
PP1	105.000,--	45.000,--	0,--	0,--	600.000,--	400.000,--
PP2	240.000,--	60.000,--	400.000,--	80.000,--	1.360.000,--	340.000,--
AP1	0,--	150.000,--*1	0,--	80.000,--*2	0,--	400.000,--*3
Σ	555.000,--	345.000,--	400.000,--	160.000,--	3.280.000,--	2.020.000,--

*1 di questi 75.000,-- come mezzi pubblici svizzeri / davon 75.000,-- als öffentliche Schweizer Fördermittel

*2 di questi 80.000,-- come mezzi pubblici svizzeri / davon 80.000,-- als öffentliche Schweizer Fördermittel
*3 di questi 200.000,-- come mezzi pubblici svizzeri / davon 200.000,-- als öffentliche Schweizer Fördermittel

8.4 Recuperare fondi propri per la gestione del CLLD compreso sensibilizzazione, motivazione e cooperazione / Eigenmittelaufbringung für das CLLD-Management inkl. Sensibilisierung, Animation und Kooperation

Il management CLLD è nella titolarità dei singoli partner di progetto. A Landeck e Imst il recupero die mezzi propri avviene tramite quote associative delle rispettive istituzioni regionali ed è garantito fino al 2023 mediante delibere consiliari valide. Queste attività sono compensate in ambito del fondo LEAD (ELER).
Il partner di progetto Comunità comprensoriale Venosta recupera i mezzi propri in ambito della sua funzione di ente pubblico e a tale proposito ha emesso le relative delibere.
Il partner associato PEB – regione parco nazionale esegue i lavori necessari per CLLD Terra Raetica nell'ambito del suo budget di sviluppo regionale.

Per l'organizzazione di riunioni IR, KAG e organizzazione di riunioni di gruppi di lavoro tematici (comprese direzioni) al LEAD partner da parte dei rispettivi partner di progetto vengono concessi 6.000,-- € per anno e partner a titolo di partecipazione.
LP-Regionalmanagement Landeck spende annualmente EUR 8.000,-- per questa voce. Le relative delibere sono state approvate all'unanimità nella riunione del Consiglio Interreg del 01.07.2014 (vedi estratto verbale allegato).

Das CLLD-Management wird von den einzelnen Projektpartnern getragen. Die Eigenmittelaufbringung erfolgt in Landeck und Imst über Mitgliedsbeiträge der jeweiligen Regionalmanagementeinrichtungen und ist bis ins Jahr 2023 durch gültige Gemeinderatsbeschlüsse gesichert. Diese Tätigkeiten werden im Rahmen des LEAD-Fonds (ELER) abgegolten.
Projektpartner Bezirksgemeinschaft Vinschgau bringt seine Eigenmittel im Rahmen seiner Funktion als öffentliche Körperschaft dafür auf und hat alle diesbezüglichen Beschlüsse gefasst.
Assoziierter Partner PEB – Nationalparkregion leistet die für CLLD-Terra Raetica notwendigen Arbeiten im Rahmen seines Regionalentwicklungsbudgets.

Für die Organisation von IR-Sitzung, KAG Sitzung und Organisation von thematischen Arbeitskreissitzungen (incl. Arbeitskreisleitungen) werden dem LEAD-Partner von den jew. Projektpartnern EUR 6.000,-- pro Jahr und Partner als Beteiligung gewährt.
LP-Regionalmanagement Landeck bringt EUR 8.000,-- pro Jahr dafür auf. Diesbezügliche Beschlüsse wurden von den Projektpartnern in der Interreg-Rat Sitzung vom 01.07.2014 einstimmig beschlossen (siehe Protokollauszug in Anlage).

8.5 Processo di sviluppo della strategia transfrontaliera CLLD, ovvero definizione del coinvolgimento della popolazione / Erarbeitungsprozess der grenzüberschreitenden CLLD Strategie/ Darstellung der Einbindung der Bevölkerung

Data e luogo / Datum & Ort		Partecipanti / Teilnehmer	Contenuto / Inhalt
07.06.13	Altfinstermünz	85	Forum regionale; attori decisionali di AUT, ITA e CH / Regionsforum; Entscheidungsträger aus AT, IT, CH,
27.05.13	Galtür	13	Incontro Cultura Raetica; Gruppo Lavoro Cultura / Cultura Raetica Treffen, Arbeitskreis Kultur
17.06.13	Spondigna / Spondinig	9	Accordo con autore (livello provinciale) strategie di sviluppo regionale Periodo UE 2014 – 2020 e ruolo Val Venosta / Abstimmung mit Verfasser (Landesebene): Regionale Entwicklungsstrategien EU-Periode 2014-2020 und Rolle Vinschgau
28.06.13	Mals	13	Idee per CLLD / Ideen zu CLLD
Ab Herbst 2013	Spondigna / Spondinig	16	Raccolta concetti CLLD per posta elettronica: società, associazioni, organizzazioni varie / Ideensammlung CLLD via Mail: Vereine, Verbände, verschiedene Organisationen
29.09.13	Silandro / Schlanders	23	Tavolo sviluppo regionale, Incontro sindaci ampliato: Approccio CLLD in Val Venosta: Senso e possibilità / Regionalentwicklungstisch, Erweitertes Bürgermeistertreffen: CLLD Ansatz im Vinschgau: Sinn und Möglichkeiten
20.09.13	Altfinstermünz	71	ECD, attori regionali da AUT, ITA, CH / ECD, regionale Akteure aus AT, IT, CH,
21.10.13	Monte Maria / Marienberg	21	Incontro gruppo di lavoro Cultura Raetica / Arbeitskreistreffen Cultura Raetica
30.10.13	Landeck	7	Incontro gruppo di lavoro Turismo / Arbeitskreistreffen Tourismus
07.11.13	Silandro / Schlanders	5	Tavolo sviluppo regionale: Approccio CLLD: Orientamento fondamentale e generale / Regionalentwicklungstisch: CLLD Ansatz: Grundsatzausrichtung
20.02.14	Landeck	37	Assemblea generale regioL / Generalversammlung von regioL
02.06.14	Fließ	20	Cultura Raetica, strategia di sviluppo / Cultura

			Raetica, Entwicklungsstrategie
04.06.14	Parco Naturale / Naturpark Kaunergrat	6	Incontro gruppo di lavoro Natura Raetica / Arbeitskreistreffen Natura Raetica
25.06.14	Landeck	10	Gruppo di lavoro Turismo, Strategia di sviluppo / Arbeitskreis Tourismus, Entwicklungsstrategie
15.07.14	Spondigna / Spondinig	8	Traguardo intermedio CLLD / Zwischenstation CLLD
02.09.14	Osttirol	230	LINC 2014, attori LEADER di 14 nazioni, cooperazione transnazionale / LINC 2014, LEADER-Akteure aus 14 Nationen, Transnationale Koop.
25.09.14	Malles / Mals	25	Gruppo di lavoro traffico, cooperazione transnazionale / Arbeitskreis Verkehr, transnationale Koop.
14.10.14	Imst	31	Assemblea straordinaria Management regionale Imst / Außerordentliche Generalversammlung Regionalmanagement Imst
16.10.14	Landeck	24	Gruppo di lavoro Community: Tavola rotonda „Bunter und vielfältiger" / Arb.Kreis Comunity: Runder Tisch "Bunter und vielfältiger"
05.11.14	Glorenza / Glurns	8	Incontro Gruppo di lavoro Natura Raetica, CLLD / Arbeitskreis Natura Raetica Treffen, CLLD
20.11.14	Landeck	13	Gruupo di lavoro Turismo, CLLD / Arbeitskreis Tourismus, CLLD
22.01.15	Silandro / Schlanders	11	Tavolo sviluppo reginale: Orientamento definitivo approccio CLLD: input organizzativi e accompagnatori / Regionalentwicklungstisch: Definitive Ausrichtung CLLD-Ansatz: organisatorische und begleitende Inputs
22.01.15	Terra Raetica	18.000	Invio comunicato stampa a18.000 famiglie in merito a partecipazione di elaborazione strategia CLLD(Val Venosta, Regione Parco nazionale, Oberes Gericht) / Presseaussendung an rund 18.000 Haushalte zwecks Partizipation an Erarbeitung CLLD-Strategie (Vinschgau, Nationalparkregion, Oberes Gericht)
26.02.15	Silandro / Schlanders	10	Tavolo sviluppo regionale: presentazione e approvazione delel azioni strategiche / Regionalentwicklungstisch: Vorstellung und

			Genehmigung der strategischen Maßnahmen
26.02.15	Silandro / Schlanders	12	Incontro Sindaci/Giunta comprensoriale: Presentazione dell'orientamento approccio CLLD / Bürgermeistertreffen/Bezirksausschuss: Vorstellung der Ausrichtung des CLLD-Ansatzes
23.04.15	Imst	25	Assemblea generale management regionale Imst / Generalversammlung Regionalmanagement Imst

8.6 Sinergie con misure/progetti di altri fondi SIE / Synergien mit Maßnahmen/Projekten anderer ESI-Fonds

L'obiettivo del Leadpartner CLLD-Management a Landeck e del partner di progetto Regionalmanagement Imst è quello di essere percepito come one-stop shop per contributi UE nelle rispettive regioni.
LP RegioL/PP1 Imst sono interlocutori per contributi in ambito LEADER nazionale (fondo ELER) nonché Interreg 5a ITA-AUT (fondo EFRE) e Interreg 5a BAY-AUT (fondo EFRE) nella propria regione.
Il budget del programma innovazione, sviluppo e occupazione (fondo EFRE)) in Tirolo viene gestito per una grande parte direttamente attraverso i propri gruppi Leader. Anche in questo caso LP RegioL e PP1 Regionalmanagement Imst sono gli interlocutori locali per richiedenti di progetto della propria regione.
In ambito FSE LP RegioL/PP1 Regionalmanagement Imst si rivolgono a singoli progetti, se ed in quanto idonei per la rispettiva locale strategia di sviluppo.

Nella Val Venosta la Comunità Comprensoriale candida il suo territorio come territorio Leader. Perciò riveste il ruolo chiave nella regione, sia dal punto di vista dell'orientamento strategico che dal punto di vista dell'attuazione operativa in regione. Il tavolo di sviluppo regionale istituito (amministrazione, politica, attori regionali) offre inoltre la consulenza e l'accompagnamento e, su richiesta, la funzione coordinatrice per il programma Interreg V Italia/Svizzera, che interessa la regione. Detta funzione ha per oggetto anche approcci progettuali regionali da parte di partner pubblici in ambito del Fondo Sociale Europeo.

Engadina: per favore inserire qui le sinergie con programma ITA-CH , progtrammi di sostegno nazionali/cantonali

Ziel des Leadpartner CLLD-Managements in Landeck und des Projektpartners

Regionalmanagement Imst ist es, als one-stop shop für EU Förderungen in der jew. Region wahrgenommen zu werden.
LP RegioL/PP1 Imst sind Anlaufstelle für Förderungen im Bereich LEADER national (Fonds ELER) sowie Interreg 5a ITA-Ö (Fonds EFRE) sowie Interreg 5a BAY-AUT (Fonds-EFRE) in ihrer Region.
Das Budget des Programms Innovation, Wachstum und Beschäftigung (Fonds-EFRE)) wird in Tirol zu einem erheblichen Teil direkt über seine Leader-Aktionsgruppen regional verwaltet.. Auch hier sind LP RegioL und PP1 Regionalmanagement Imst lokale Ansprechpartner für Projetantragsteller aus ihrer Region.
Im Bereich des ESF werden von LP RegioL/PP1 Regionalmanagement Imst einzelne Projektvorhaben, soweit sie in die jeweilige lokale Entwicklungsstrategie passen, angesprochen.

Im Vinschgau kandidiert die Bezirksgemeinschaft ihr Gebiet als Leader Gebiet. Sie nimmt daher in der Region sowohl von der strategischen Ausrichtung als auch in der operativen regionalen Umsetzung die Schlüsselrolle ein. Im eingerichteten Regionalentwicklungstisch (Verwaltung, Politik, regionale Akteure) werden zudem eine inhaltliche und begleitende Beratung und falls gewünscht eine koordinierende Funktion für das die Region betreffende Programm Interreg V Italien/Schweiz wahrgenommen. Diese Funktion betrifft auch systemwirksame regionale Projektansätze durch öffentliche Partner im Rahmen des Europäischen Sozialfonds.

Der AP 1 fungiert als Regionalentwicklungstelle für das Unterengadin und Münstertal sowie auch als Beratungsstelle für das Interreg V ITA-CH Programm und für nationale/kantonale Förderprogramme im Bereich der Regionalentwicklung.

9. DATI DEI PARTECIPANTI ALLA STRATEGIA CLLD
DATEN DER CLLD-STRATEGIETEILNEHMER

Lead partner / Lead Partner

Sigla / Kürzel	LP

Dati generali e indirizzo / Allgemeine Angaben und Adressdaten

Nome/denominazione Name/Bezeichnung	RegioL – Regionalmanagement Bezirk Landeck
Attività economica	Management regionale
Wirtschaftszweig	Regionalmanagement
Via / Straße	Bruggfeldstr.5/4
Città/Comune/Località Stadt/Gemeinde/Ortschaft	Landeck
CAP / Postleitzahl	6500
Area di cooperazione	Comprensorio Landeck
Kooperationsgebiet	Bezirk Landeck
Stato / Staat	Austria – Österreich
Telefono / Telefon	+43/5442/67804
Fax	+43/5442/67816
E-mail / E-Mail	info@regiol.at
Sito web / Website	www.regiol.at

Rappresentante legale / Rechtmäßige/r Vertreter/in

Nome e cognome Vor- und Nachname	Obmann Helmut MALL
Codice fiscale o altro numero identificativo (carta d'identità, ...) Steuernummer oder sonstige Identifikationsnummer (Personalausweis, ...)	

Referente / Ansprechpartner/in

Nome e cognome Vor- und Nachname	Mag. Gerald JOCHUM
Funzione	Amministratore
Funktion	Geschäftsführer
Telefono / Telefon	+43/5442/67804
Fax	+43/5442/67816
E-mail / E-Mail	info@regiol.at

Personalità giuridica / Rechtspersönlichkeit

Associazione - Verein

Dati fiscali / Steuerrechtliche Kenndaten

Codice fiscale o Partita IVA Steuernr. oder MwSt.-Nr./USt.-Nr.	84-182/6761
Altro numero di registrazione Sonstige Registrierungsnummer	24916922
Di quale tipo?	
Welcher Art?	ZVR - Vereinsregiser

Il partecipante al progetto ha diritto al recupero dell'IVA? Der Projektteilnehmer ist vorsteuerabzugsberechtigt?	SI/JA		NO/NEIN	X

Coordinate bancarie del partecipante al progetto / Bankkoordinaten des Projektteilnehmers

Nome dell'istituto bancario Name des Bankinstitutes	Volksbank Landeck
IBAN	AT724585000500150001
BIC/SWIFT	VBOEATWWLAN

Partner di progetto / Projektpartner

Sigla / Kürzel	PP1

Dati generali e indirizzo / Allgemeine Angaben und Adressdaten

Nome/denominazione Name/Bezeichnung	Regionalmanagement Bezirk Imst
Attività economica	Management regionale

Wirtschaftszweig	Regionalmanagement
Via / Straße	Kirchplatz 8
Città/Comune/Località Stadt/Gemeinde/Ortschaft	Roppen
CAP / Postleitzahl	6426
Area di cooperazione	Comprensorio Imst
Kooperationsgebiet	Bezirk Imst
Stato / Staat	Austria – Österreich
Telefono / Telefon	+43/5417/20018 Fax +43/5417/20018
E-mail / E-Mail	info@regio-imst.at
Sito web / Website	www.regio-imst.at

Rappresentante legale / Rechtmäßige/r Vertreter/in

Nome e cognome Vor- und Nachname	Brigitte Flür
Codice fiscale o altro numero identificativo (carta d'identità, ...) Steuernummer oder sonstige Identifikationsnummer (Personalausweis, ...)	

Referente / Ansprechpartner/in

Nome e cognome Vor- und Nachname	Markus Mauracher
Funzione	Amminstratore
Funktion	Geschäftsführer
Telefono / Telefon	+43/5417/20018 Fax +43/5417/20018
E-mail / E-Mail	info@regio-imst.at

Personalità giuridica / Rechtspersönlichkeit

Associazione - Verein

Dati fiscali / Steuerrechtliche Kenndaten

Codice fiscale o Partita IVA Steuernr. oder MwSt.-Nr./USt.-Nr.	
Altro numero di registrazione Sonstige Registrierungsnummer	69693322
Di quale tipo?	
Welcher Art?	ZVR - Vereinsregister

Il partecipante al progetto ha diritto al recupero dell'IVA? Der Projektteilnehmer ist vorsteuerabzugsberechtigt?	**SI/JA**		**NO/NEIN**	X

Coordinate bancarie del partecipante al progetto / Bankkoordinaten des Projektteilnehmers

Nome dell'istituto bancario Name des Bankinstitutes	Sparkasse Imst AG
IBAN	AT762050200000041558
BIC/SWIFT	SPIMAT21XXX

Sigla / Kürzel	**PP2**

Dati generali e indirizzo / Allgemeine Angaben und Adressdaten

Nome/denominazione Name/Bezeichnung	Bezirksgemeinschaft Vinschgau
Attività economica	Ente pubblico
Wirtschaftszweig	Öffentliche Körperschaft
Via / Straße	Hauptstraße 134
Città/Comune/Località Stadt/Gemeinde/Ortschaft	Schlanders
CAP / Postleitzahl	39028
Area di cooperazione	Comprensorio Val Venosta
Kooperationsgebiet	Bezirk Vinschgau
Stato / Staat	Italien

Telefono / Telefon	+390473736800	Fax	+390473736806
E-mail / E-Mail	info@bzgvin.it		
Sito web / Website	www.bzgvin.it		

Rappresentante legale / Rechtmäßige/r Vertreter/in

Nome e cognome Vor- und Nachname	Andreas Tappeiner
Codice fiscale o altro numero identificativo (carta d'identità, ...) Steuernummer oder sonstige Identifikationsnummer (Personalausweis, ...)	TPPNRS67H11E457Q

Referente / Ansprechpartner/in

Nome e cognome Vor- und Nachname	Konrad Raffeiner		
Funzione	Segretario generale		
Funktion	Generalsekretär		
Telefono / Telefon	+390473736800	Fax	+390473736806
E-mail / E-Mail	konrad.raffeiner@bzgvin.it		

Personalità giuridica / Rechtspersönlichkeit

Ente pubblico - Öffentliche Körperschaft

Dati fiscali / Steuerrechtliche Kenndaten

Codice fiscale o Partita IVA Steuernr. oder MwSt.-Nr./USt.-Nr.	82005950215
Altro numero di registrazione Sonstige Registrierungsnummer	
Di quale tipo?	
Welcher Art?	

Il partecipante al progetto ha diritto al recupero dell'IVA? Der Projektteilnehmer ist vorsteuerabzugsberechtigt?	SI/JA		NO/NEIN	X

Coordinate bancarie del partecipante al progetto / Bankkoordinaten des Projektteilnehmers

Nome dell'istituto bancario Name des Bankinstitutes	Südtiroler Sparkasse
IBAN	IT39M0604511619000000005214
BIC/SWIFT	CRBZIT2B107

Sigla / Kürzel	PA 1 / AP1

Dati generali e indirizzo / Allgemeine Angaben und Adressdaten

Nome/denominazione Name/Bezeichnung	Pro Engiadina Bassa – Wirtschaftforum der Nationalparkregion
Attività economica	Promozione economica
Wirtschaftszweig	Wirtschaftförderung
Via / Straße	Chasa du Parc
Città/Comune/Località Stadt/Gemeinde/Ortschaft	Scuol
CAP / Postleitzahl	7550
Area di cooperazione	Engiadina Bassa Val Müstair
Kooperationsgebiet	Engiadina Bassa Val Müstair
Stato / Staat	Svizzera – Schweiz
Telefono / Telefon	+41(0)818610004
Fax	+41(0)818610001
E-mail / E-Mail	info@laregiun.ch
Sito web / Website	www.engiadinabassa.ch

Rappresentante legale / Rechtmäßige/r Vertreter/in

Nome e cognome Vor- und Nachname	Andrea Gilli
Codice fiscale o altro numero identificativo (carta d'identità, ...)	

Steuernummer oder sonstige Identifikationsnummer (Personalausweis, ...)	

Referente / Ansprechpartner/in

Nome e cognome Vor- und Nachname	Andrea Gilli		
Funzione	Sviluppo regionale		
Funktion	Regionalentwickler		
Telefono / Telefon	+41(0)818610004	Fax	+41(0)818610001
E-mail / E-Mail	andrea.gilli@ebvm.ch		

Personalità giuridica / Rechtspersönlichkeit

Dati fiscali / Steuerrechtliche Kenndaten

Codice fiscale o Partita IVA Steuernr. oder MwSt.-Nr./USt.-Nr.	Keine

Altro numero di registrazione
Sonstige Registrierungsnummer

Di quale tipo?	
Welcher Art?	

Il partecipante al progetto ha diritto al recupero dell'IVA? Der Projektteilnehmer ist vorsteuerabzugsberechtigt?	SI/JA		NO/NEIN	

Coordinate bancarie del partecipante al progetto / Bankkoordinaten des Projektteilnehmers

Nome dell'istituto bancario Name des Bankinstitutes	Graubündner Kantonalbank - Chur
IBAN	CH8200774130135502030 0
BIC/SWIFT	GRKBCH2270A

10. INFORMATIVA AI SENSI DEL CODICE IN MATERIA DI PROTEZIONE DEI DATI PERSONALI (DECRETO LEGISLATIVO N. 196/2003)
MITTEILUNG GEMÄß DATENSCHUTZKODEX (LEGISLATIVDEKRET NR. 196/2003)

Titolare dei dati è la Provincia Autonoma di Bolzano-Alto Adige. I dati forniti verranno trattati dall'Amministrazione provinciale anche in forma elettronica, per l'applicazione della legge provinciale n. 10/1992. Responsabile del trattamento è il Direttore della ripartizione Affari comunitari. Il conferimento dei dati è obbligatorio per lo svolgimento dei compiti amministrativi richiesti. In caso di rifiuto di conferimento dei dati richiesti non si potrà dare seguito alle richieste avanzate ed alle istanze inoltrate. In base agli articoli 7-10 del Decreto legislativo n. 196/2003 il/la richiedente ottiene con richiesta l'accesso ai propri dati, l'estrapolazione ed informazioni su di essi e potrà, ricorrendone gli estremi di legge, richiederne l'aggiornamento, la cancellazione, la trasformazione in forma anonima o il blocco.

Rechtsinhaber der Daten ist die Autonome Provinz Bozen-Südtirol. Die übermittelten Daten werden von der Landesverwaltung, auch in elektronischer Form, für die Erfordernisse des Landesgesetzes Nr. 10/1992 verarbeitet. Verantwortlich für die Verarbeitung ist der Direktor der Abteilung Europa-Angelegenheiten. Die Daten müssen bereitgestellt werden, um die angeforderten Verwaltungsaufgaben abwickeln zu können. Bei Verweigerung der erforderlichen Daten können die vorgebrachten Anforderungen oder Anträge nicht bearbeitet werden. Der/die Antragsteller/in erhält auf Anfrage gemäß Artikel 7-10 des Legislativdekretes Nr. 196/2003 Zugang zu seinen/ihren Daten, Auszüge und Auskunft darüber und kann deren Aktualisierung, Löschung, Anonymisierung oder Sperrung, sofern die gesetzlichen Voraussetzungen vorliegen, verlangen.

DICHIARAZIONE / ERKLÄRUNG

Con la sottoscrizione della proposta progettuale i partecipanti al progetto accettano e autorizzano esplicitamente il trattamento dei dati e si dichiarano consapevole della responsabilità civile e penale in caso di false dichiarazioni, falsificazione di documenti o uso di atti falsi.

Mit der Unterzeichnung des Projektantrages akzeptieren die Projektteilnehmer ausdrücklich die Verarbeitung ihrer Daten und erklären sich in Kenntnis der zivil- und strafrechtlichen Verantwortung für falsche Erklärungen, Fälschung von Dokumenten oder dem Gebrauch von gefälschten Akten zu sein.

Prov. Bozen Bolzano

Schlanders, 4.11.2015 Andreas TAPPEINER

Luogo, data
Ort, Datum

firma e timbro
Unterschrift und Stempel

Scuol, 9.11.2015 Guido PAROLINI

Luogo, data
Ort, Datum

firma e timbro
Unterschrift und Stempel

Roppen, 10.11.2015 Brigitte FLÜR

Luogo, data
Ort, Datum

firma e timbro
Unterschrift und Stempel

Verein Regionalmanagement Bezirk Imst
A-6426 Roppen, Mairhof 97
Tel.: +43 (0)5417/20016-0 Fax: DW 4
email: info@regio-imst.at
www.regio-imst.at

Landeck, 11.11.2015 Helmut MALL

Luogo, data
Ort, Datum

firma e timbro
Unterschrift und Stempel

regio

A-6500 Landeck - Bragafelstr. 5 (Lantesh)
Tel.: +43 (0) 5442 / 67 604 - Fax: 67 816
info@regio.at www.regio.at

Signator: Helmut Mall

Datum: 11.11.2015 15:01 MEZ

Prüfinformation:
Informationen zur Prüfung der elektronischen Signatur finden Sie unter:
www.handy-signatur.at

Dieses mit einer qualifizierten elektronischen Signatur versehene Dokument ist gemäß §4 Abs. 1 Signaturgesetz einem handschriftlich unterschriebenen Dokument grundsätzlich rechtlich gleich gestellt.

powered by A-TRUST